



ДЕТАЛЬНИЙ ПЛАН ТЕРИТОРІЇ

для будівництва та розміщення станцій сортування твердих побутових відходів за межами населених пунктів на території Старосалтівської селищної ради Чугуївського району Харківської області

Схема інженерних мереж, споруд і використання підземного простору, М 1:1000

Техніко-економічні показники в межах розробки ДПТ (орієнтовно)				
№ п/п	Найменування	Кількість	Одиниця виміру	Примітка
	Загальна площа земельної ділянки (кад. номер 6321655800:04:000:0199)	5,7000	га	
	Площа детального плану території (ДПТ), всього:	5,7350	га	
у тому числі:				
1	Виробнича будівля для розвантаження та зберігання ТПВ	0,3744	га	
2	Ділянка для зберігання будівельного сміття, трави, листя	0,0576	га	
3	Адміністративні та підсобні приміщення	0,0595	га	
4	Територія інженерної інфраструктури	0,0024	га	
5	Вулично-дорожня мережа	1,3409	га	
6	Території покриті переважно трав'яною рослинністю	1,2849	га	
7	Територія під перспективний розвиток	2,6121	га	
8	Очисна споруда	0,0028	га	

Експлікація будівель та споруд				
Номер на плані	Найменування	Поверховість/ступінь вогнестійкості	Площа забудови, м ²	Примітки
1	Виробнича будівля для розвантаження та зберігання ТПВ	1/III	0,3744	Проект
2	Будівля прохідної з автомобільною вагою з навісом	1/II	0,0074	Проект
3	Адміністративна будівля	1/II	0,0179	Проект
4	Контрольно-дизінфікуюча зона	-	0,0035	Проект
5	Навіс для зберігання спецтранспорту	1/II	0,0246	Проект
6	Навіс для зберігання запасу палива	1/II	0,0063	Проект
7	Очисна споруда	-	-	Проект
8	Ділянка для зберігання будівельного сміття, трави, листя	-	0,0576	Проект
9	Резервуар технічної води	-	-	Проект
10	Резервуар протипожежного запасу води	-	-	Проект
11	Трансформаторна підстанція	-	0,0024	Проект
12	Паркінг	-	-	Проект

УМОВНІ ПОЗНАЧЕННЯ:

Існуючі: Проект:

		- умовна межа розробки ДПТ
		- існуюча межа земельної ділянки (кадастровий номер 6321655800:04:000:0199)
		- межі існуючих земельних ділянок

Території:

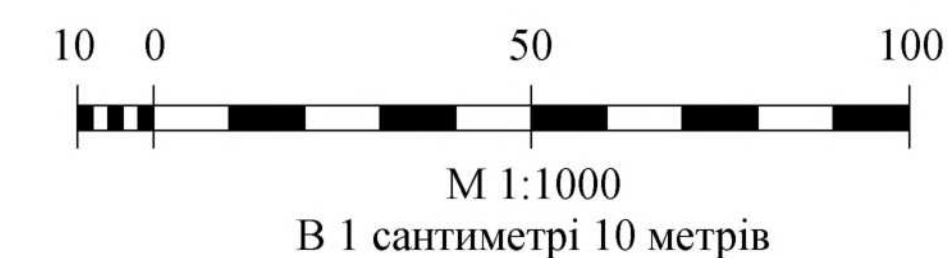
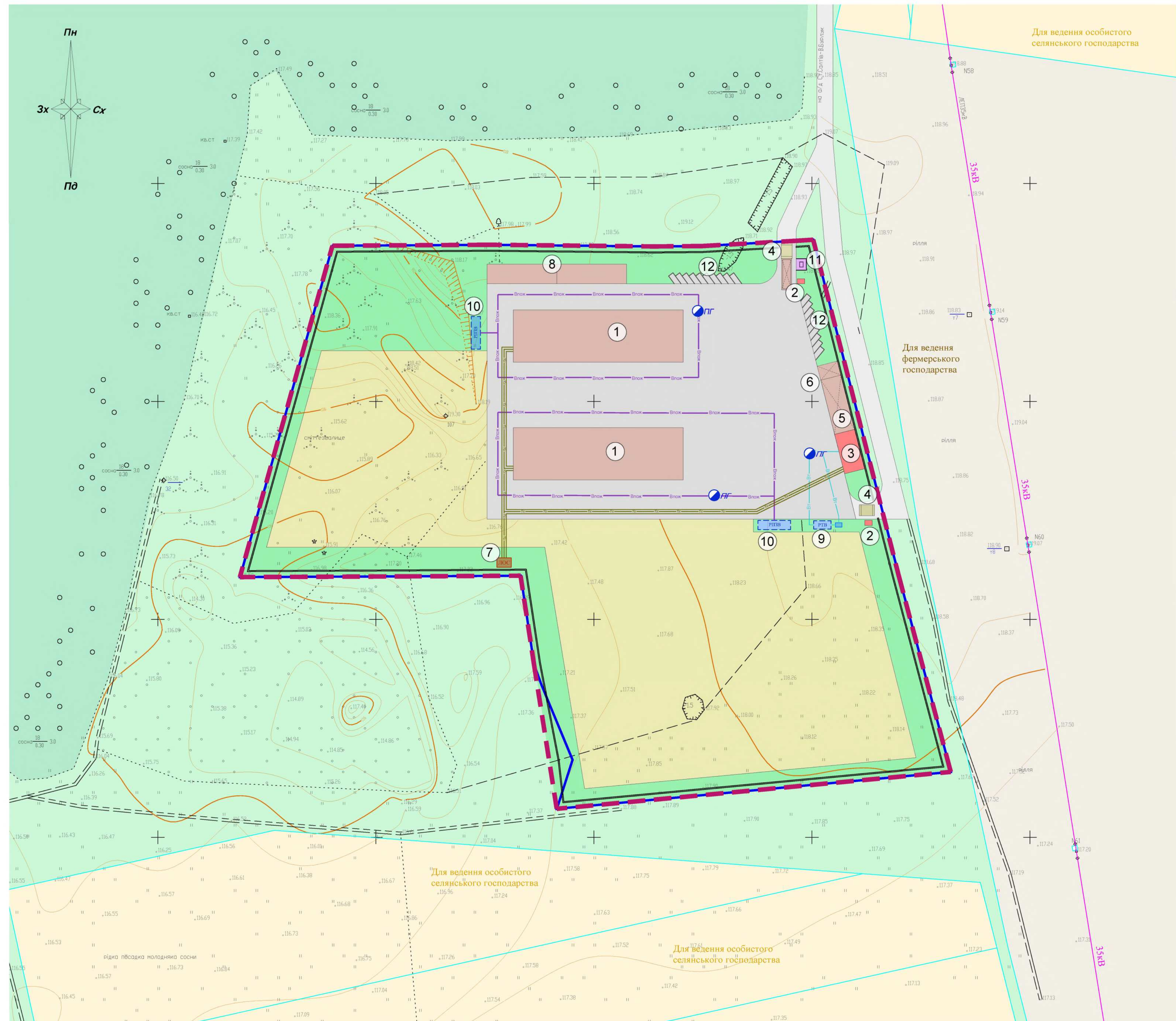
		- озеленені території (переважно з трав'яною рослинністю)
		- території вкриті чагарниковою рослинністю
		- асфальтне покриття
		- виробничі будівлі та споруди
		- адміністративні будівлі та споруди
		- територія під перспективний розвиток
		- територія інженерної інфраструктури
		- огорожа

Покриття:

		- дороги з ґрунтовим покриттям
		- дороги з твердим покриттям

Інженерні мережі:

		- мережа протипожежного водопроводу
		- мережа технічного водопроводу
		- побутова каналізація (самопливна)
		- високовольтні повітряні лінії електромереж 35 кВ
		- пожежний гідрант
		- резервуар протипожежного запасу води
		- резервуар технічної води



Замовник: Старосалтівська селищна рада					
Детальний план території для розміщення полігону твердих побутових відходів за межами населених пунктів на території Старосалтівської селищної ради Чугуївського району Харківської області					
Зм.	Клас.	Лист	М. доз.	Підпис	Дата
Директор	Кондратюк				2021
ГАП	Головченко				2021
Архітектор	Кондратюк				2021
Архітектор	Бондар				2021
Архітектор	Остапенко				2021
Інженер-земельник	Халіков				2021
Схема інженерних мереж, споруд і використання підземного простору, М 1:1000					
Стала		Аркуш	Аркушів		
МД		6	6		
Інститут планування територій					



ДЕТАЛЬНИЙ ПЛАН ТЕРИТОРІЇ

для будівництва та розміщення станції сортування твердих побутових відходів за межами населених пунктів на території Старосалтівської селищної ради Чугувського району Харківської області

Схема організації руху транспорту та пішоходів, М 1:1000
Профілі вулиць і проїздів, М 1:200

Техніко-економічні показники в межах розробки ДПТ (орієнтовно)				
№ п/п	Найменування	Кількість	Одиниця виміру	Примітка
	Загальна площа земельної ділянки (кад. номер 6321655800:04:000:0199)	5,7000	га	
	Площа детального плану території (ДПТ), всього:	5,7350	га	
у тому числі:				
1	Виробнича будівля для розвантаження та зберігання ТПВ	0,3744	га	
2	Ділянка для зберігання будівельного сміття, трави, листя	0,0576	га	
3	Адміністративні та підсобні приміщення	0,0595	га	
4	Територія інженерної інфраструктури	0,0024	га	
5	Вулично-дорожня мережа	1,3409	га	
6	Території покриті переважно трав'яною рослинністю	1,2849	га	
7	Територія під перспективний розвиток	2,6121	га	
8	Очисна споруда	0,0028	га	

Експлікація будівель та споруд				
Номер на плані	Найменування	Поверховість/ступінь вогнестійкості	Площа забудови, м ²	Примітки
1	Виробнича будівля для розвантаження та зберігання ТПВ	1/III	0,3744	Проект
2	Будівля прохідної з автомобільною ваговою з навісом	1/II	0,0074	Проект
3	Адміністративна будівля	1/II	0,0179	Проект
4	Контрольно-дизинфікуюча зона	-	0,0035	Проект
5	Навіс для зберігання спецтранспорту	1/II	0,0246	Проект
6	Навіс для зберігання запасу палива	1/II	0,0063	Проект
7	Очисна споруда	-	-	Проект
8	Ділянка для зберігання будівельного сміття, трави, листя	-	0,0576	Проект
9	Резервуар технічної води	-	-	Проект
10	Резервуар протипожежного запасу води	-	-	Проект
11	Трансформаторна підстанція	-	0,0024	Проект
12	Паркінг	-	-	Проект

УМОВНІ ПОЗНАЧЕННЯ:

Існуючі: Проект:

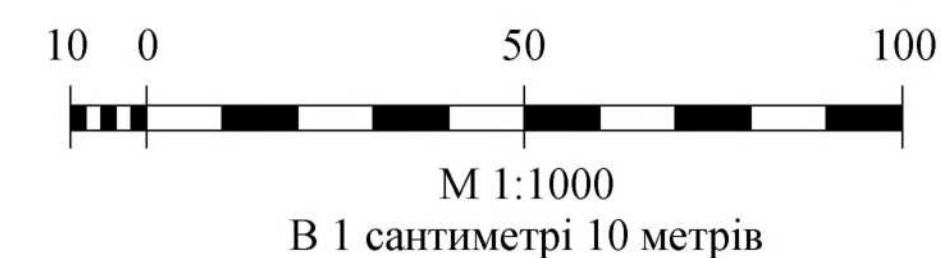
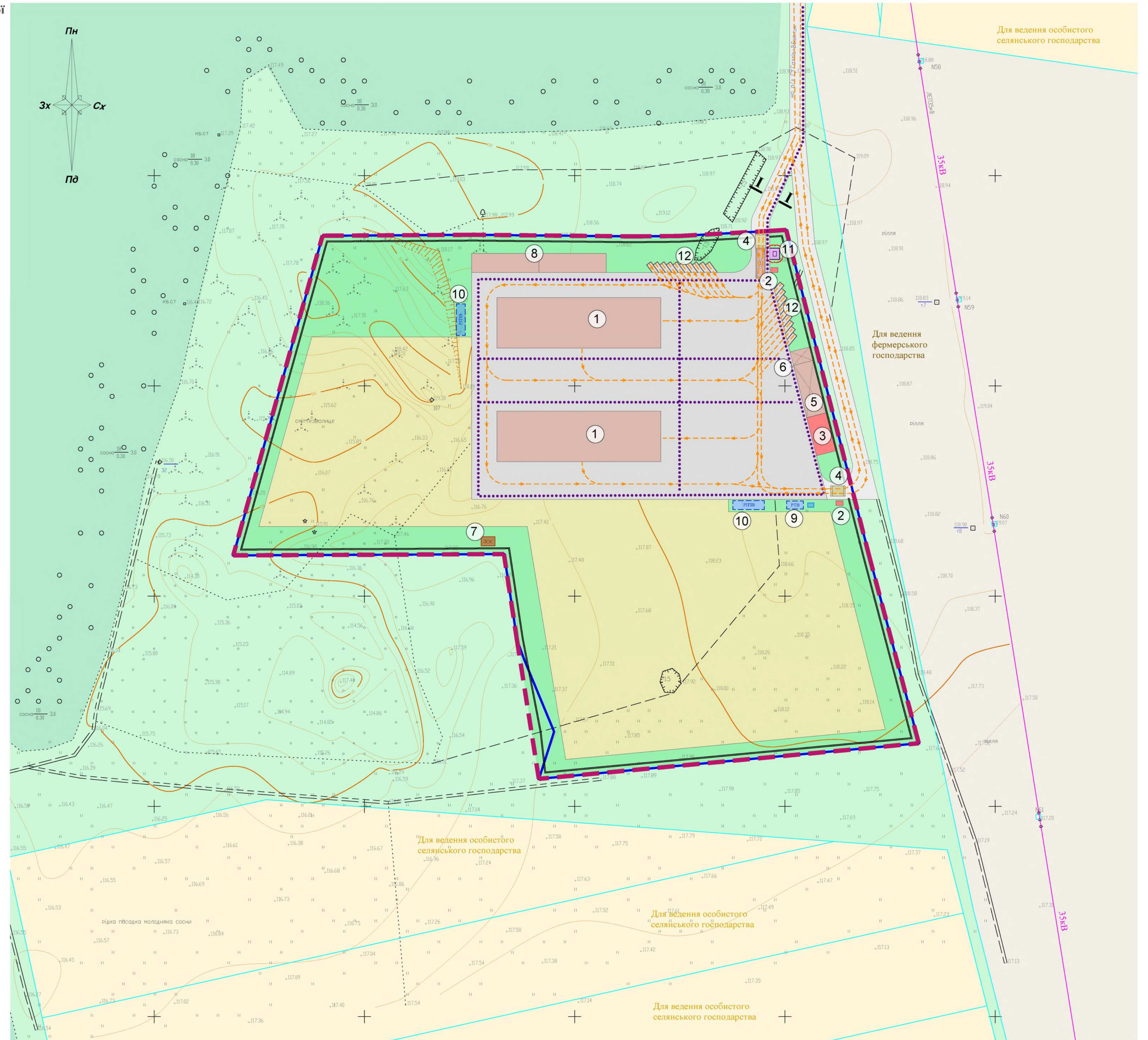
- умовна межа розробки ДПТ
- існуюча межа земельної ділянки (кадастровий номер 6321655800:04:000:0199)
- межі існуючих земельних ділянок

Території:

- озеленені території (переважно з трав'яною рослинністю)
- території вкриті чагарниковою рослинністю
- асфальтне покриття
- виробничі будівлі та споруди
- адміністративні будівлі та споруди
- територія під перспективний розвиток
- територія інженерної інфраструктури
- огорожа

Покриття:

- дороги з ґрунтовим покриттям
- дороги з твердим покриттям
- основний напрямок руху транспорту
- основний напрямок руху пішоходів



Замовник: Старосалтівська селищна рада					
Детальний план території для розміщення полігону твердих побутових відходів за межами населених пунктів на території Старосалтівської селищної ради Чугувського району Харківської області					
Зм.	Клас.	Лист	Масштаб	Підпис	Дата
Директор	Кондратюк				2021
ГАП	Головченко				2021
Архітектор	Кондратюк				2021
Архітектор	Бондар				2021
Архітектор	Остапенко				2021
Інженер-земельно-кадастровий	Халіков				2021

Стadia	Аркуш	Аркушів
МД	4	6

Інститут планування територій