

ЗАТВЕРДЖЕНО

розпорядженням
начальника Старосалтівської селищної
військової адміністрації

від «26» вересня 2024 № 488

**Програма комплексного відновлення території
Старосалтівської селищної територіальної громади
Чугуївського району Харківської області**

Розроблено на підставі розпорядження Начальника Старосалтівської селищної військової адміністрації № 69 від 22.05.2023

Оприлюднення інформації на веб-сайті територіальної громади Рішення про розробку Програми від 22.05.2023 № 69 <https://stsaltiv.gov.ua/documents/cli4gsj5b5n1h091430y447my>

Оприлюднення інформації про розробку Програми у ЄДЕССБ: https://e-construction.gov.ua/recovery_com_detail/18501076281831422

Звіт про громадські обговорення після прийняття рішення про розробку Програми <https://stsaltiv.gov.ua/documents/cllx1pyhrxoqb0878jq0snleu> (Додаток 1.1)

Звіт про врахування державних інтересів та інтересів суміжних ТГ (Додатки 1.2 та 2.1)

ЗМІСТ

Перелік використаних скорочень:	3
1. Загальна інформація про територіальну громаду	5
1.1. Інформація про адміністративно-територіальний устрій та географічне розташування територіальної громади	5
1.2. Інформація про структуру земельного фонду громади	6
1.3. Інформація про склад населення територіальної громади	9
1.4. Інформація про особливості здійснення місцевого самоврядування в умовах воєнного стану	14
2. Загальна економічна оцінка територіальної громади	18
2.1. Аналіз бюджету Старосалтівської селищної територіальної громади та пропозиції щодо джерел фінансування заходів для забезпечення комплексного відновлення території	18
2.2. Інформація про основні галузі економіки на території ТГ	24
2.3. Інформація про основних платників податків на території ТГ	24
2.4. Інформація про основних роботодавців на території ТГ	26
2.5. Інформація про суб'єктів господарської діяльності, які в умовах війни зупинили свою діяльність або які релоковані з території ТГ	27
3. Загальна екологічна оцінка територіальної громади (характеристика за компонентами довкілля)	31
3.1. Клімат і тенденції зміни клімату	31
3.2. Водні ресурси	33
3.3. Ґрунти	33
3.4. Землі лісового фонду	35
3.5. Природоохоронні території	35
3.6. Екологічна мережа	37
3.7. Забруднення довкілля: повітря, вода, ґрунти	37
3.8. Корисні копалини і альтернативна енергетика	38
3.9. Інформацію про шкоду, заподіяну бойовими діями	39
4. Характеристика житлової та соціальної інфраструктури на території ТГ	40
5. Аналіз негативних впливів, що призвели до необхідності розроблення Програми	44
5.1. Інформація про приналежність до території відновлення	44
5.2. Інформація про необхідність узгодження плану відновлення та розвитку територіальної громади з програмою комплексного відновлення території територіальної громади	45
5.3. Аналіз негативних впливів (зокрема бойових дій, терористичних актів, диверсій, надзвичайних ситуацій), що призвели до необхідності розроблення Програми	45
5.4. Небезпечні фактори, що мають вплив на територію ТГ (Додається у вигляді окремого файлу, не підлягає громадському обговоренню відповідно до п. 10 Порядку № 1159)	48
5.5. Загальні характеристики пошкоджень та руйнувань нерухомого майна на території Старосалтівської ТГ	49
6. Інформація про наявність містобудівної документації на території ТГ, аналіз щодо її актуальності та ступінь реалізації	54
7. Заходи з комплексного відновлення території ТГ	56
7.1. Загальні підходи та пропозиції щодо комплексного відновлення, розвитку території ТГ	56
7.2. Заходи з відновлення пошкоджених об'єктів шляхом виконання робіт з реконструкції, реставрації, капітального чи поточного ремонту	59
7.3. Заходи з відновлення об'єктів шляхом нового будівництва або пропозиції щодо будівництва нових об'єктів	61
7.4. Заходи з відновлення навколишнього природного середовища, збереження та розвитку природоохоронних територій та об'єктів	62

7.5. Заходи інженерної підготовки та інженерного захисту території (Додається у вигляді окремого файлу, не підлягає громадському обговоренню відповідно до п. 10 Порядку № 1159)

64

БГД	База геоданих програми комплексного відновлення територіальної громади
------------	--

7.6. Пропозиції щодо внесення змін або розроблення містобудівної документації на місцевому рівні	65
7.7. Пропозиції щодо доцільності зміни функціонального призначення територій ТГ	67
7.8. Пропозиції щодо перенесення об'єктів виробничої сфери	71
Додаток 1.1	72
Звіт про результати громадських обговорень	72
Додаток 1.2	84
Інформація про врахування державних інтересів та інтересів суміжних ТГ (відкрита частина)	84
Додаток 1.3	86
Детальна інформація Розділу 1 ПКВ	86
Додаток 1.4	99
Детальна інформація Розділу 3 ПКВ	99
Додаток 1.5	104
Детальна інформація Розділу 4 ПКВ	104
Додаток 1.6	114
Детальна інформація Розділу 6 ПКВ	114
Додаток 1.7	116
Детальна інформація Розділу 7 ПКВ	116
Додаток 1.8	127
План заходів для реалізації Програми комплексного відновлення території Старосалтівської селищної територіальної громади	127
Додаток 2.1	Помилка! Закладку не визначено.
Інформація про врахування державних інтересів та інтересів суміжних ТГ (закрита частина)	
Помилка! Закладку не визначено.	
Додаток 2.2	Помилка! Закладку не визначено.
Інформація Розділу 2 ПКВ, що не підлягає громадському обговоренню відповідно до п.10 Порядку №1159	Помилка! Закладку не визначено.
Розгорнутий аналіз бюджету ТГ за 2021-2024 рр.	Помилка! Закладку не визначено.
Додаток 2.3	Помилка! Закладку не визначено.
Інформація Розділу 4 ПКВ, що не підлягає громадському обговоренню відповідно до п.10 Порядку №1159	Помилка! Закладку не визначено.
Додаток 2.4	Помилка! Закладку не визначено.
Інформація Розділу 5 ПКВ, що не підлягає громадському обговоренню відповідно до п.10 Порядку №1159	Помилка! Закладку не визначено.
Додаток 2.5	Помилка! Закладку не визначено.
Інформація Розділу 7 ПКВ, що не підлягає громадському обговоренню відповідно до п.10 Порядку №1159	Помилка! Закладку не визначено.

ВА НП	Військова адміністрація населеного пункту
ВНП	Вибухонебезпечні предмети
ВПО	Внутрішньо переміщені особи
ГІС	Географічна інформаційна система
Голова громади	Сільський, селищний, міський голова
ДЗК	Державний земельний кадастр
ЄДЕССБ	Єдина державна електронна система у сфері будівництва
ІТЗ ЦЗ	Інженерно – технічні заходи цивільного захисту
КАТОТТГ	Кодифікатор адміністративно-територіальних одиниць та територій територіальних громад
КІР	Концепція інтегрованого розвитку територіальної громади
КМУ, Кабмін	Кабінет Міністрів України
МБД	Містобудівна документація
ММСП	Суб'єкти мікро-, малого та середнього підприємництва
НПА	Нормативно-правовий акт
ОВА	Обласна військова адміністрація
ОМС	Орган місцевого самоврядування
ПКВ, Програма	Програма комплексного відновлення територіальної громади
ПКД	Проектно-кошторисна документація
ПРУ	Протирадіаційне укриття
СОП	Стандартна операційна процедура
СПП	Споруди подвійного призначення
ТГ	Територіальна громада
ХНО	Хімічно небезпечні об'єкти
РПЗМ	Державний реєстр майна, пошкодженого та знищеного внаслідок бойових дій, терористичних актів, диверсій, спричинених збройною агресією російської федерації проти України
DOBRE	Програма USAID DOBRE - Децентралізація приносить кращі результати та ефективність

1. Загальна інформація про територіальну громаду

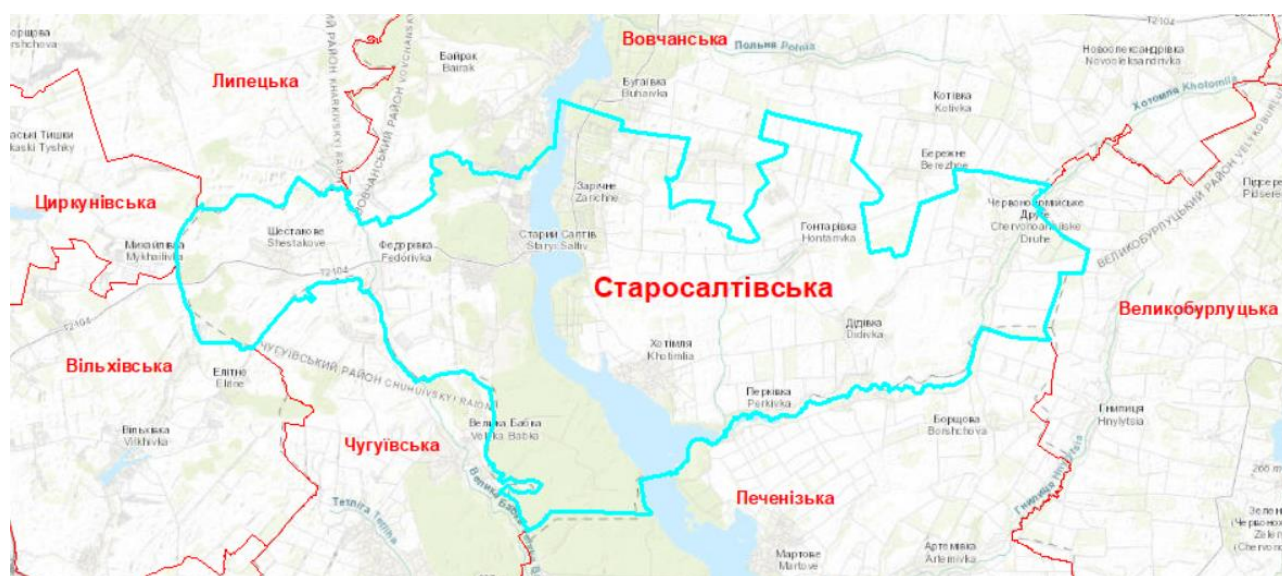
1.1. Інформація про адміністративно-територіальний устрій та географічне розташування територіальної громади

Область	Харківська
Район	Чугуївський
Назва ТГ	Старосалтівська
Тип ТГ	селищна
КАТОТТГ¹	UA63140130000029212
Кількість населених пунктів, що входять до складу ТГ	20 (двадцять)

Старосалтівська селищна територіальна громада знаходиться на лівому і на правому березі штучної водойми Печенізького водосховища – річка Сіверський Донець, через яке проходить дамба і міст. Більшу частину лівого берега водосховища займає село Хотімля, в якому розташовані найбільші бази відпочинку.

ТГ займає площу 472,671 кв. км. Територія громади витягнута з заходу на схід між Харківським районом з одного боку та Великобурлуцькою громадою з іншого боку, довжиною 56 кілометрів. Межує на заході з Липецькою, Циркунівською, Вільхівською громадами. На сході з Великобурлуцькою громадою. На півдні – з Печенізькою громадою та Чугуївською міською громадою. На півночі – з Вовчанською громадою Чугуївського району Харківської області (див. рисунок 1).

На території Старосалтівської ТГ специфічні ґрунти. Це викликано різними географічними умовами, складом ґрунтоутвірних порід, вологості, але головну роль відіграє розвиток природної рослинності і поєднання лісу та степу. Ділянки суші покриті здебільшого трьома типами ґрунтів: типові чорноземи (переважають), ґрунти під лісами і деградовані ґрунти, розташовані на стоках довкола водойм.



¹ За даними Кодифікатора адміністративно-територіальних одиниць та територій територіальних громад- національного реєстру [адміністративно-територіальних одиниць](#) та територій [територіальних громад](#) України.

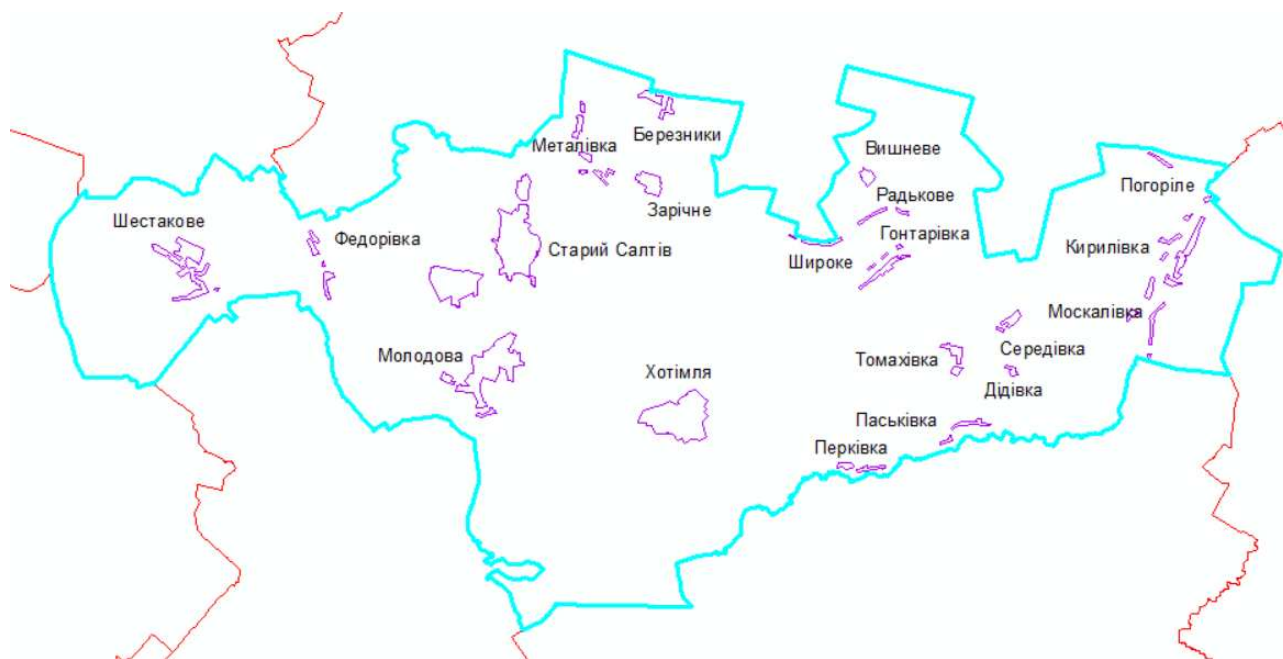


Рисунок 1.1 – Схема меж та населених пунктів Старосалтівської територіальної громади

Через територію громади пробігає 5 малих річок (Розрита, Хотімля, Хотімелька, В. Бабка, Олега), а також річка Сіверський Донець, на якій збудовано Печенізьке водосховище з 23 ставками загальною площею 84,1 га і 16 озер загальною площею 25,9 га. Всього водойми займають 3487,5000 га. Лісові ресурси громади складають 9878,5000 га. На території громади є поклади таких мінеральних копалин як крейда, пісок, глина. На західних окраїнах села Шестакове є поклади зеленої і жовто-зеленої глини, запаси складають 285000 кубічних метрів. Це сировина, яку можна використовувати для виробництва цегли. Водні ресурси багаті чистими і мінеральними ґрунтовими водами. На території ОТГ розташовано 4 захищені зони загальною площею 1187,4 га.

1.2. Інформація про структуру земельного фонду громади

Площа території Старосалтівської селищної територіальної громади складає орієнтовно 47267 га². На рисунку 1.2 представлено розподіл земель громади, з якого видно, що основний потенціал громади – це землі за межами населених пунктів.

За межами населених пунктів території громади в більшості своїй належать до земель сільськогосподарського призначення (бл. 68%). Розподіл земель на межами населених пунктів представлено на рисунку 1.3. Майже 24% території ТГ вкрито лісами.

² Орієнтовно, тому що станом на 2023 рік межа громади не встановлена і відповідні дані не внесені до Державного земельного кадастру.



Рисунок 1.2 – Розподіл земель ТГ



Рисунок 1.3 – Розподіл земель за межами населених пунктів

На території Старосалтівської ТГ нараховується 8 категорій земель за основним цільовим призначенням:

- землі сільськогосподарського призначення;
- землі житлової та громадської забудови
- землі водного фонду;
- землі промисловості, транспорту, зв'язку, енергетики, оборони та іншого призначення;
- землі природно-заповідного та іншого природоохоронного призначення;
- землі оздоровчого призначення;
- землі рекреаційного призначення;
- землі лісогосподарського призначення.

За даними отриманими з відкритих джерел <https://kadastr.live/> станом на 2023 рік в Державному земельному кадастрі було зареєстрованих 11 836 земельних ділянок загальною площею 28491,2816 га, що складає бл. 60% від загальної площі громади.

Землі сільськогосподарського використання складають 27288,3574 га, серед них:

- для ведення товарного сільськогосподарського виробництва – 13835,8068 га;
- для ведення фермерського господарства – 312,1377 га;
- для ведення особистого селянського господарства – 1682,6490;
- для ведення підсобного сільськогосподарства – 2,5290 га;
- для індивідуального садівництва – 168,9452 га;
- для колективного садівництва – 386,0430 га;
- для городництва – 17,0668 га;
- для сінокосіння і випасання худоби – 77,4400 га;
- для дослідних і навчальних цілей – 9036,8654 га;
- для іншого сільськогосподарського призначення – 9,6956 га;
- земельні ділянки під сільськогосподарськими будівлями і дворами – 18,1690 га;
- земельні ділянки запасу – 1325,6569 га – земельні ділянки, які не надані у власність або користування громадянами чи юридичними особами, інші площі розподілені за іншими та застарілими видами цільового призначення.

У приватній власності знаходиться 9564 земельні ділянки загальною площею 15040,1095 га, в комунальній власності – 632 ділянки площею 2220,0106 га, в державній – 871 ділянка площею 10104,16 га. Таким чином, близько 53% зареєстрованих земель ТГ перебуває у приватній власності.

Розподіл земель за формами власності у Старосалтівській селищній територіальній громаді представлено на рисунку 1.4.

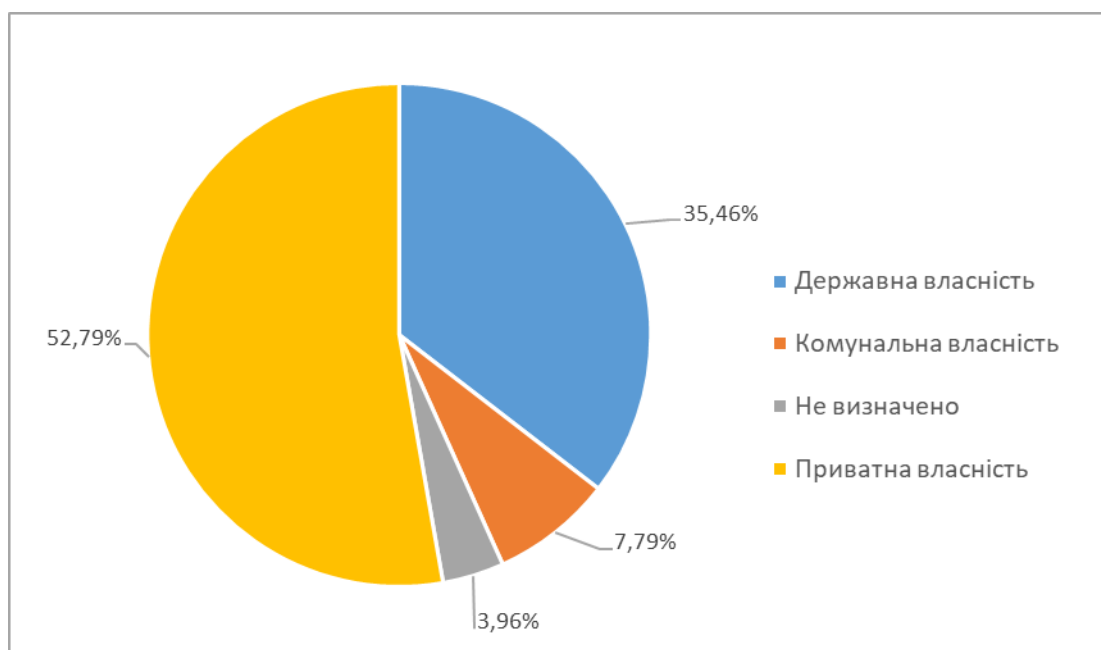


Рисунок 1.4 – Розподіл земель за формами власності

На території громади наявні землі під водою представлені річками, струмками, ставками та іншими водоймами. За даними ТГ, землі під водними об'єктами за межами населених пунктів

займають 3487,5000 га³. Однак в Державному земельному кадастрі в цій категорії зареєстровано 8 земельних ділянок, площа яких складає 109,8805 га, що говорить про те, що значна частина земель водного фонду громади використовується без відповідного оформлення документів.

У відповідності до Стратегії розвитку до 2026 року, громада націлена на розвиток рекреації, туризму, сільського господарства та створення умов для розвитку бізнесу в цій сфері. Зокрема, ТГ сконцентрована на підтримці розвитку інноваційного сільського господарства, ефективної енергетики та туризму.⁴

Реалізацію окреслених цілей значно ускладнює, а подекуди унеможлиблює, повномасштабне вторгнення Російської Федерації й тимчасове перебування територій громади під окупацією.

Відповідно до даних ДСНС⁵, територія громади потребує проведення робіт з розмінування території. Відповідно після розмінування потрібно провести обстеження території та виявити, які землі потрібно рекультивувати, які законсервувати, а які повернути в активне використання та обробіток. Для виконання заходів з рекультивації й консервації земель потрібно розробити відповідні робочі проекти із землеустрою.

З урахуванням стратегії та проведеного аналізу земельних ресурсів громади робимо висновок що найбільш доцільним залишається розвиток сільського господарства та рекреації.

Висновки

З урахуванням стратегії громади та проведеного аналізу земельних ресурсів громади робимо висновок що найбільш доцільним на даному етапі залишається розвиток сільського господарства та рекреації. Серед нових викликів для земельних відносин слід відзначити розмінування та доцільність інвентаризації земель громади для подальшого ефективного управління.

1.3. Інформація про склад населення територіальної громади

Загальна кількість населення Старосалтівської селищної територіальної громади станом на 01.01.2024 становила 4702 особи, у т.ч. 640 внутрішньо переміщених осіб, які зареєстровані на території ТГ з 2014 року. Постійних мешканців 64,11% - жінки, 35,89% - чоловіки.

Подібний статевий розподіл відрізняється від загальнонаціонального показника по Україні (53,8% - жінки, 46,2 % чоловіки).

Таблиця 1.4

Динаміка частки вікових груп населення ТГ у порівнянні з показниками по країні та регіону

Осіб, віком	Україна, %	Харківська обл., %	Старосалтівська ТГ, %
	2022	2022	2022
0—14 років	14,9	12,9	11,7

³ Інформація станом на 01.01.2022

⁴ Стратегія сталого розвитку Старосалтівської об'єднаної територіальної громади на 2018-2026 роки. С.38.

⁵ Відповідно до матеріалів порталу [«Інтерактивна мапа територій, які потенційно можуть бути забруднені вибухонебезпечними предметами»](#).

15—59 років	67,4	64,9	48,4
понад 60 років	17,6	22,2	39,9

Вікова структура населення територіальної громади є дещо відмінною від загальноукраїнських та регіональних тенденцій⁶. Спостерігається менший рівень народжуваності, менша частина активно працездатного населення та істотно більша частина населення поважного віку. Показники народжуваності є меншими, ніж показники смертності.

Така динаміка є характерною для сільської місцевості, однак, свідчить про необхідність вжиття заходів, які б сприяли омолодженню населення громади для запобігання збезлюднення території та підтримки спроможності громади вже у середньостроковій перспективі.

Наразі також спостерігається загальнодержавна тенденція зміни статево-вікової структури суспільства внаслідок повномасштабного російського вторгнення – скоротилася частка молоді до 20 років та частка осіб продуктивного віку. Згодом це призведе до звуження демографічного базису відтворення населення в Україні.

Втрата виробничих потужностей та бізнесу на території ТГ є критичною для такої динаміки, а отже, одним з ключових пріоритетів для виживання територіальної громади має бути збереження існуючих та створення нових робочих місць безпосередньо у громаді.

Населення громади станом на 01.01.2024 проживає у п'яти адміністративних осередках:

- 1) адміністративному центрі – сел. Старий Салтів, - **36,98 % всього населення**⁷;
- 2) Хотімлянському старостинському окрузі, який охоплює територію с. Хотімля, с. Березники, с. Зарічне, с. Металівка, с. Перківка, - **23,63 % всього населення**;
- 3) Гонтарівському старостинському окрузі, до складу якого входять с. Гонтарівка, с. Дідівка, с. Паськівка, с. Вишневе, с. Радькове, с. Середівка, с. Томахівка, с. Широке – **15,16 % всього населення**.
- 4) Шестаківському старостинському окрузі, який охоплює територію с. Шестакове, с. Федорівка, с. Молодова – **16,3 % всього населення**;
- 5) Кирилівському старостинському окрузі, до складу якого входять с. Кирилівка, с. Москалівка, с. Погоріле – **7,93 % всього населення**.

Повномасштабна російська збройна агресія проти України призвела до втрати значної частки постійного населення – станом на 01.01.2024 територію територіальної громади покинув **3675 мешканець, тобто 47,5 % постійного населення**. З них близько 3390 осіб – ВПО територіальної громади, які перемістилися до інших громад.

У той же час станом на 01.01.2024 територіальна громада **прийняла 640 жителів** інших територіальних громад. Обсяг заміщення вибулого в умовах повномасштабної збройної агресії постійного населення прийнятими на території ТГ мешканцями, станом на 01.01.2024 склав 17,41 % від чисельності постійних жителів громади, які тимчасово покинули її територію в умовах війни.

Таким чином, загальна чисельність осіб, які тимчасово чи постійно проживають на території ТГ в умовах війни скоротилася на 3276 жителів, тобто на 41,06 %. Це вказує на

⁶ Допускається певна похибка, оскільки офіційні загальнонаціональні дослідження відповідних показників протягом 2021-2023 рр. не публікувалися.

⁷ Станом на 01.01.2022.

доцільність істотного перегляду публічних послуг та посадових і службових осіб, які надають вказані послуги. Адже кількість споживачів послуг на території ТГ істотно зменшилася.

Розподіл вікових груп, незважаючи на значну міграцію населення у територіальній громаді, залишається без змін. Це говорить про відсутність необхідності у короткостроковій перспективі змінювати обсяг та види публічних послуг чи інфраструктуру ТГ під обслуговування населення з іншою віковою динамікою:

Осіб, віком	Постійного населення ТГ, %	Постійного населення ТГ, %	Прийнятих на території ТГ ВПО, %	Усього осіб, які проживають на території ТГ, %
	01.01.2022	01.01.2024	01.01.2022	01.01.2024
0—16 років	14,7	14,2	17,6	14,9
17—60 років	72,5	43,7	53,1	43,5
понад 60 років	12,8	42,1	29,3	41,6

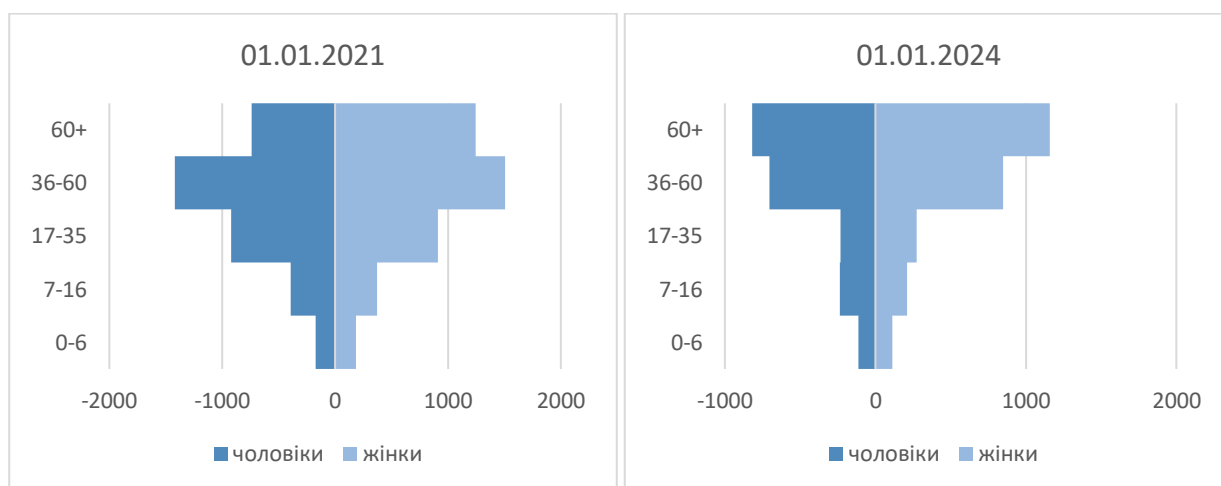
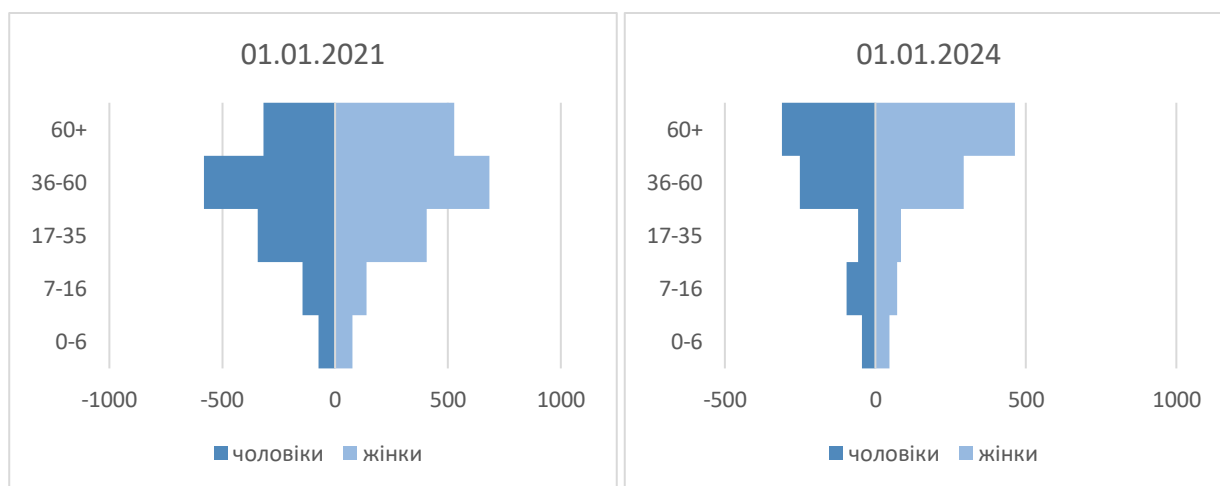


Рисунок 1.5 – Соціально-демографічна піраміда, 2021-2024 рр., Старосалтівська селищна ТГ⁸



⁸ Дані щодо чисельності населення на 01.01.2024 р. вказано без урахування приросту населення за рахунок прийняття на території ТГ ВПО з інших територіальних громад

Рисунок 1.6 – Соціально-демографічна піраміда, 2021-2024 pp., сел. Старий Салтів

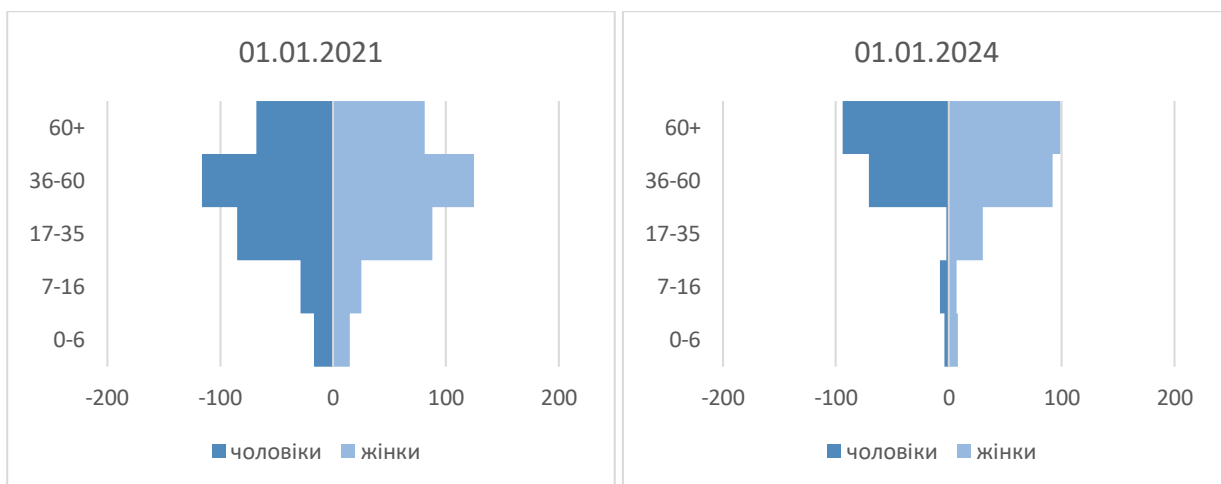


Рисунок 1.7 – Соціально-демографічна піраміда, 2021-2024 pp., с. Шестакове

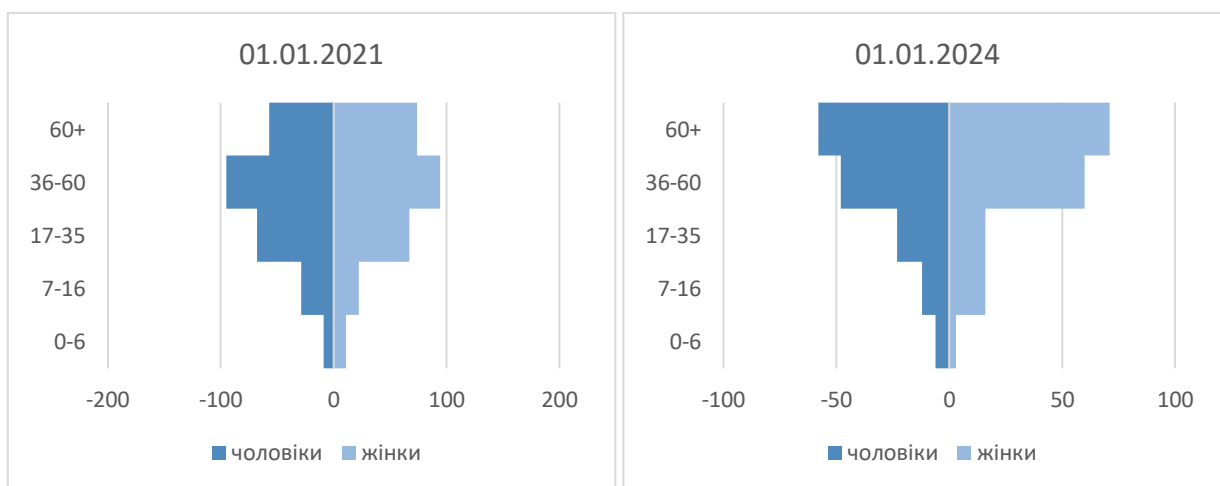


Рисунок 1.8 -Соціально-демографічна піраміда, 2021-2024 pp., с. Молодова

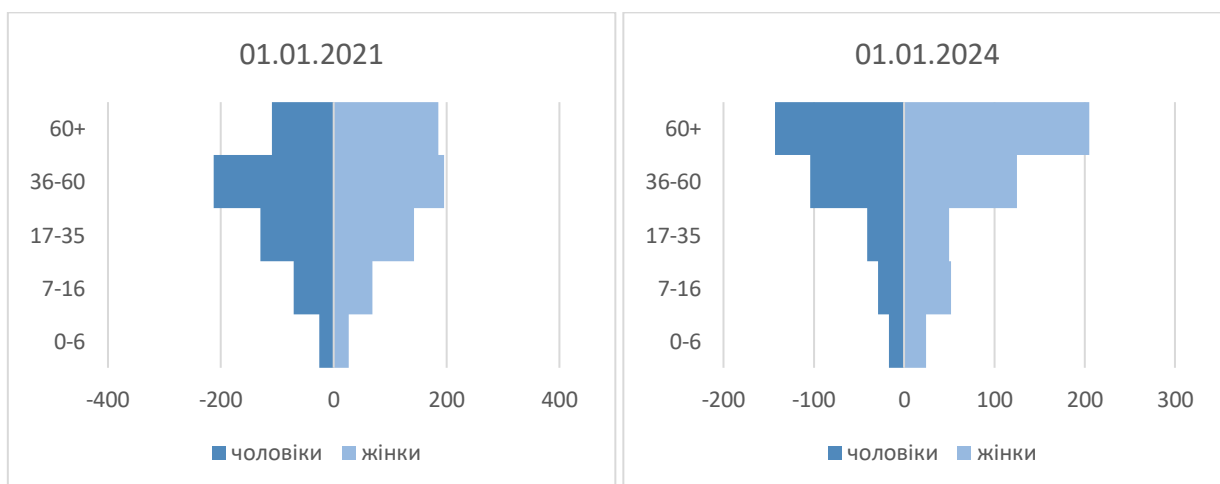


Рисунок 1.9 – Соціально-демографічна піраміда, 2021-2024 pp., с. Хотімля

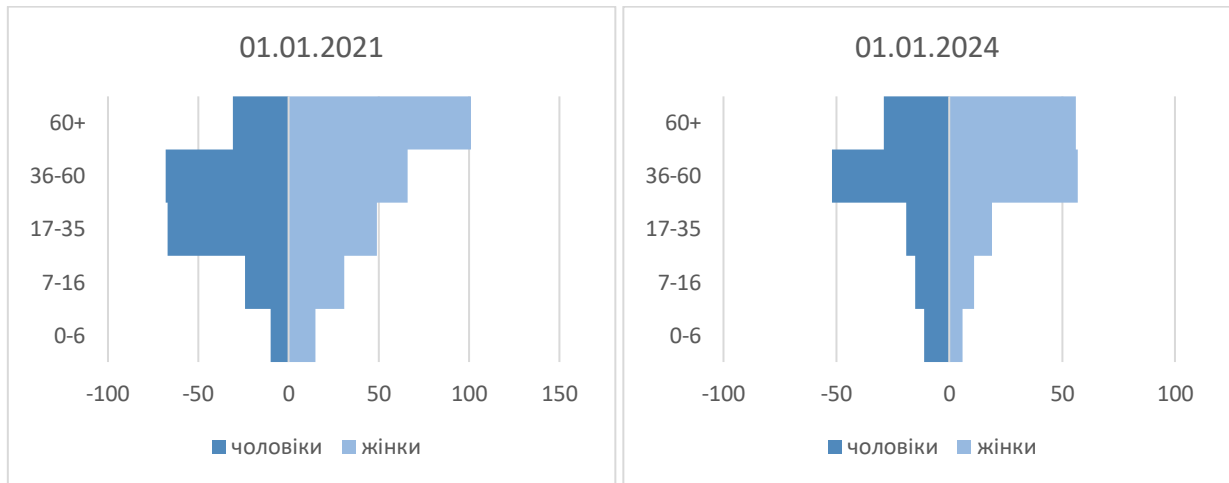


Рисунок 1.10 – Соціально-демографічна піраміда, 2021-2024 рр., с. Кирилівка

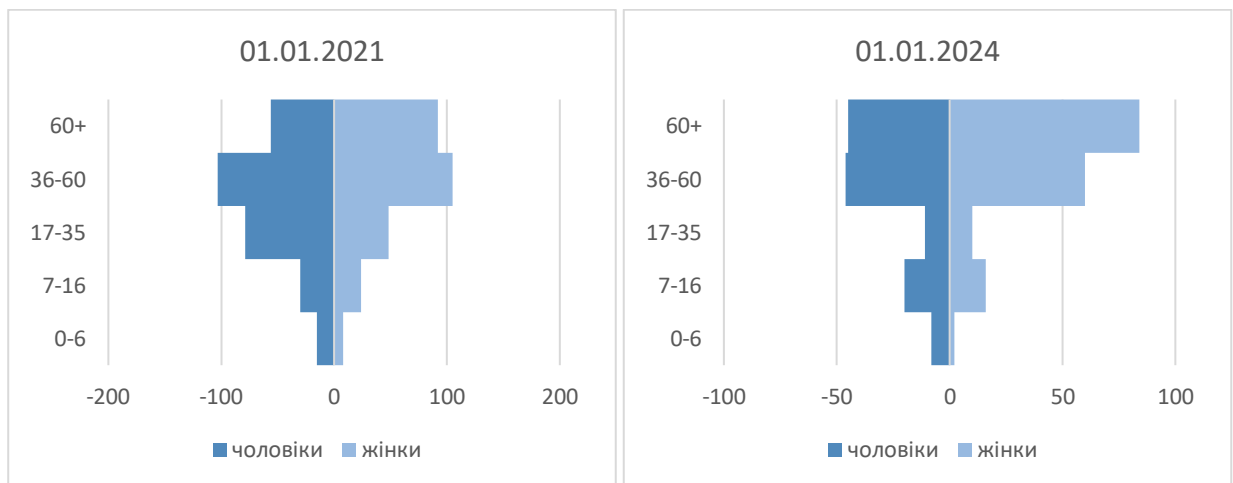


Рисунок 1.11 – Соціально-демографічна піраміда, 2021-2024 рр., с. Зарічне

Вище наведено соціально-демографічні піраміди населених пунктів Старосалтівської ТГ, де кількість населення становить більше 300 осіб. У населених пунктах, де проживають невелика кількість людей, спостерігається подібна демографічна ситуація, при цьому ще більше виявляється проблема «старіння населення» та зменшення народжуваності.

Вкрай критичною є ситуація у с. Петрівка, де станом на 01.01.2024 проживає всього 4 людини; у с. Погоріле – 4 людини, при цьому всі старше 60 років; с. Дідівка – 1 людина віком понад 60 років.

Кількість населення менше 50 людей є критично низькою та говорить про перспективу знелюднення населеного пункту. У довгостроковій перспективі варто розглядати питання створенням позитивних умов для зміни місця проживання місцевих мешканців в межах територіальної громади з метою припинення функціонування будь-якого комунального сектора послуг та зменшення навантаження на місцевий бюджет щодо утримання цього села (у такому випадку розглядати використання населеного пункту як об'єкту природньо-заповідного фонду, або використання для сільськогосподарських потреб, чи облаштування підприємства, у т.ч. промислового хабу), або створення умов для повернення/переселення населення до села (стимулювання зайнятості, сільського господарства тощо) для відродження населеного пункту.

1.4. Інформація про особливості здійснення місцевого самоврядування в умовах воєнного стану

Здійснюється з обмеженнями, передбаченими відповідно до ст. 38, 64 Конституції України Указом Президента України від 24.02.2022 № 64/2022 «Про введення воєнного стану в Україні» (зі змінами), затвердженим Законом України «Про затвердження Указу Президента України «Про введення воєнного стану в Україні» (зі змінами):

На території ТГ утворено	Старосалтівську селищну військову адміністрацію Чугуївського району Харківської області
ВА НП утворено	Указом Президента України від 23.12.2022 № 875/2022 «Про утворення військових адміністрацій населених пунктів у Харківській області»
Начальника ВА НП призначено	розпорядженням Президента України від 23.12.2022 № 333/2022-рп «Про призначення Палея А.А. начальником Старосалтівської селищної військової адміністрації Чугуївського району Харківської області»
Начальнику ВА НП передано повноваження (сільської, селищної, міської) ради та її виконавчого комітету, (сільського, селищного, міського) голови	Постановою Верховної Ради України від 06.02.2023 № 2897-ІХ «Про здійснення начальниками військових адміністрацій населених пунктів в Ізюмському, Куп'янському та Чугуївському районах Харківської області повноважень, передбачених частиною другою статті 10 Закону України «Про правовий режим воєнного стану»

У зв'язку з прийняттям відповідних рішень Президентом України та Верховною Радою України, на період дії воєнного стану та (у окремих випадках) протягом 90 днів з моменту припинення або скасування воєнного стану діяльність місцевої ради як представницького, а її виконавчого комітету – як головного виконавчого колегіального органів може обмежуватись, а їхні повноваження на цей період передаватись ВА НП або начальнику такої адміністрації.

Розуміти порядок організації місцевого самоврядування на відповідній території в умовах воєнного стану необхідно для визначення органів та посадових осіб, які від імені та у інтересах територіальної громади можуть вчиняти певні правочини та приймати рішення як суб'єкти владних повноважень. Також цю інформацію необхідно враховувати при плануванні строків та порядку виконання окремих етапів підготовки, погодження та виконання заходів Програми, у тому числі – пов'язаних із розпорядженням майном та ресурсами територіальної громади, залученням зовнішніх ресурсів для реалізації заходів Програми тощо.

На момент затвердження Програми на території Старосалтівської ТГ введено згадані обмеження, і місцеве самоврядування на території здійснюється з особливостями, передбаченими Законом України «Про правовий режим воєнного стану»:

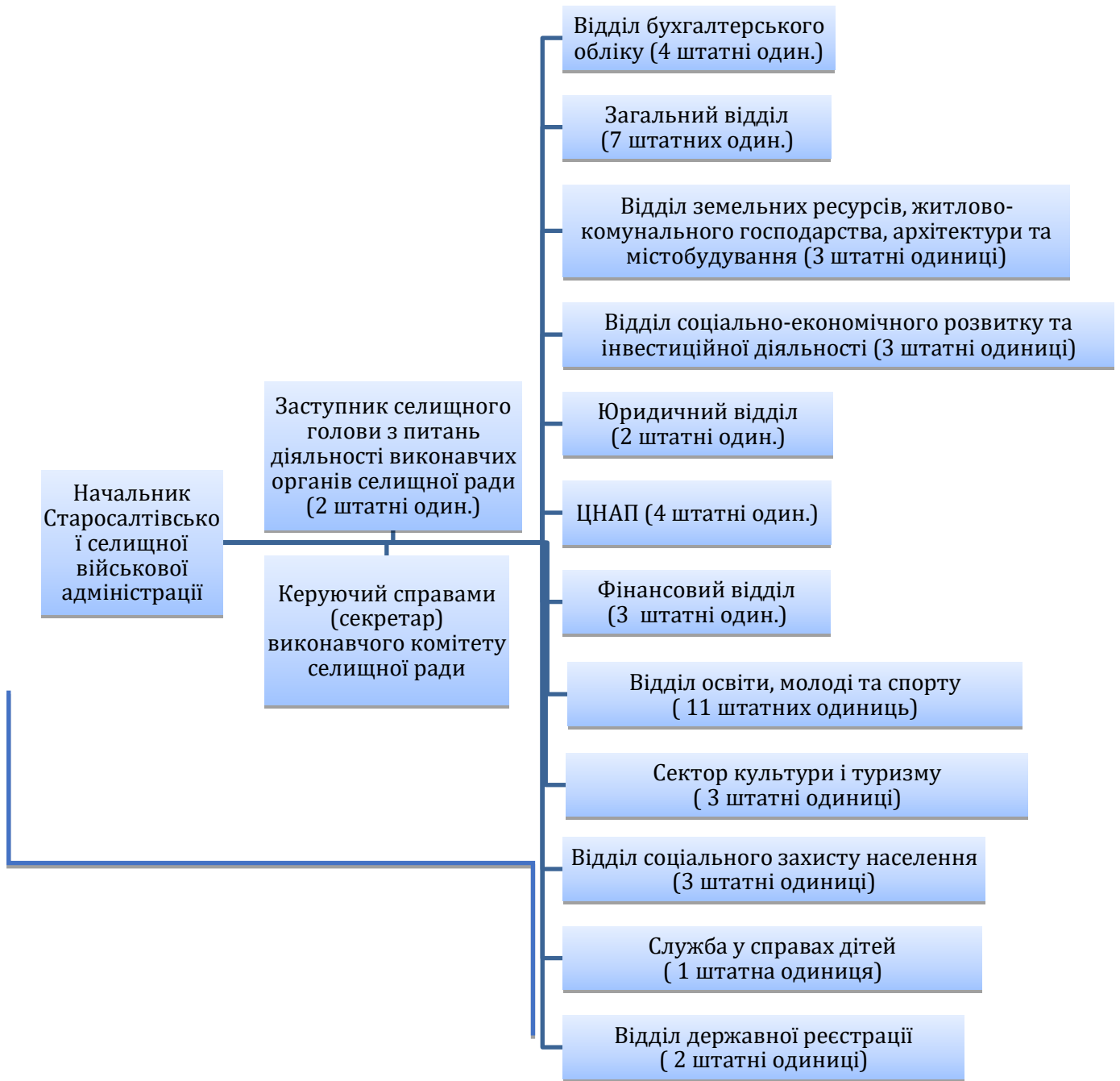
1) Старосалтівська селищна військова адміністрація Чугуївського району Харківської області здійснює повноваження місцевого самоврядування, передбачені ч. 2 ст. 15 Закону України «Про правовий режим воєнного стану» з моменту набрання чинності Указом Президента України про утворення відповідної ВАНП;

2) крім повноважень, передбачених ч. 2 ст. 15 Закону України «Про правовий режим воєнного стану», з моменту набрання чинності відповідної Постанови Верховної Ради України, начальник Старосалтівської селищної військової адміністрації від імені та у інтересах Старосалтівської селищної територіальної громади здійснює повноваження Старосалтівської селищної ради та її виконавчого комітету, а також Старосалтівського селищного голови;

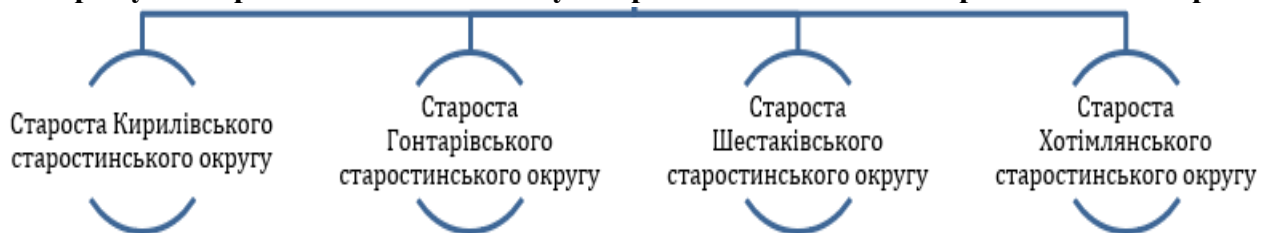
3) повноваження депутатів селищної ради не припиняються, однак селищна рада не проводить пленарні засідання та не приймає рішень як представницький орган місцевого самоврядування відповідно до ст.ст. 25-26 Закону України «Про місцеве самоврядування в Україні», а виконавчий комітет не здійснює свої повноваження як колегіальний виконавчий орган місцевого самоврядування, та згідно з ч. 2 ст. 52 Закону України «Про місцеве самоврядування в Україні»;

4) діяльність відділів, управлінь та інших виконавчих органів селищної ради, підприємств, установ та організацій, що належать до комунальної власності Старосалтівської селищної територіальної громади, координує начальник Старосалтівської селищної військової адміністрації;

5) начальник Старосалтівської селищної військової адміністрації має право змінювати або скасовувати акти відділів, управлінь, інших виконавчих органів Старосалтівської селищної ради, а також їх посадових осіб, як особа, яка виконує повноваження виконавчого комітету Старосалтівської селищної ради.



Напрямку підпорядковані Начальнику Старосалтівської СВА старости селищної ради



Висновки

У виконавчих органах ради відчувається дефіцит кваліфікованих кадрів, внаслідок чого існує суттєве навантаження на одного працівника.

Громада зазнала суттєвих руйнувань внаслідок російської агресії, суттєве навантаження на працівників лягає у зв'язку із необхідністю внесення інформації до Реєстру зруйнованого та пошкодженого майна, яким наразі займається один спеціаліст, та необхідністю проведення обстежень пошкодженого та зруйнованого майна. Також кількість спеціалістів, які працюють в ЦНАПі є недостатньою для запровадження широкого спектру адміністративних послуг з урахуванням змінених потреб громади.

2. Загальна економічна оцінка територіальної громади

2.1. Аналіз бюджету Старосалтівської селищної територіальної громади та пропозиції щодо джерел фінансування заходів для забезпечення комплексного відновлення території

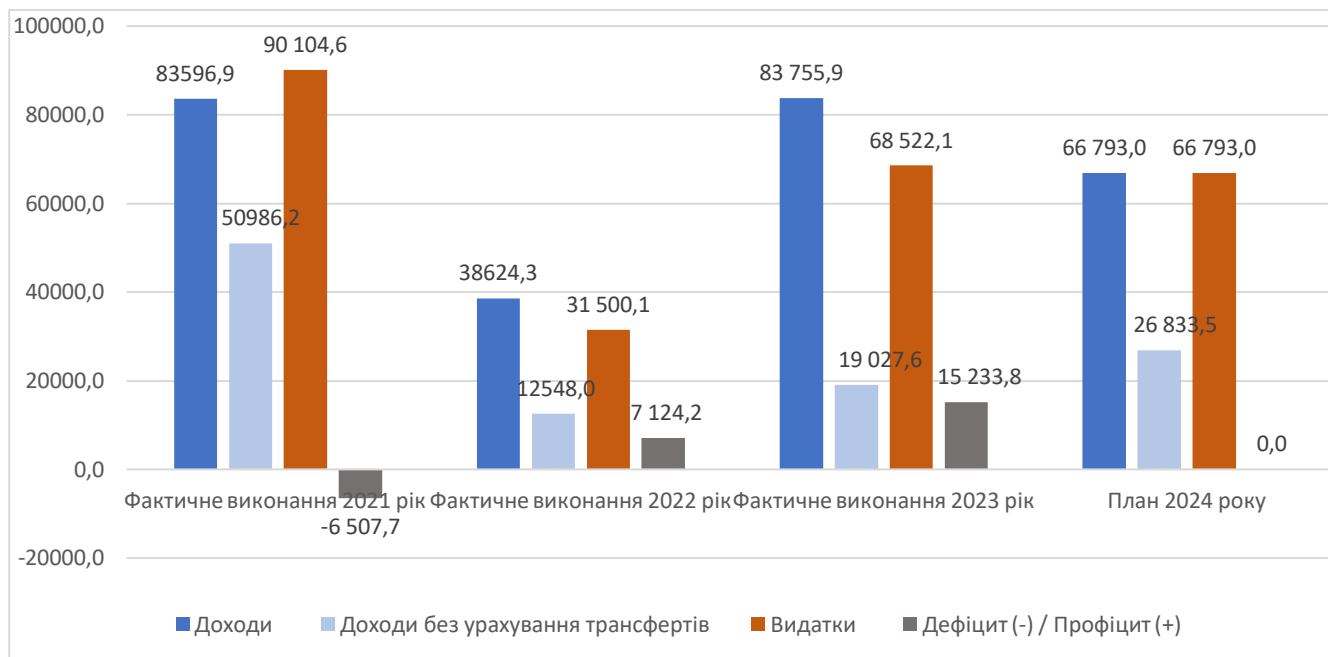


Рисунок 2.1 – Показники Бюджету Старосалтівської селищної територіальної громади, тис грн.

Структура надходжень до бюджету

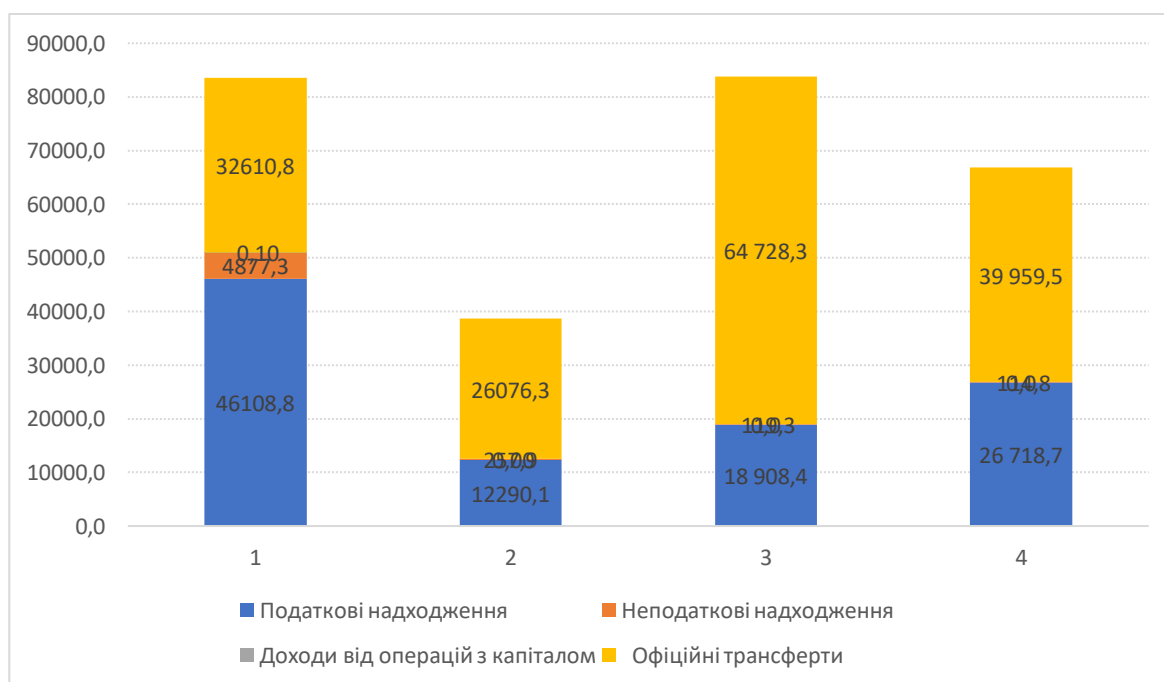


Рисунок 2.2 – Структура надходжень до бюджету Старосалтівської селищної територіальної громади, тис. грн

Структура доходів бюджету Старосалтівської селищної громади з початком воєнного стану не зазнала дуже суттєвих змін і більшою мірою формується у 2022-2023 роках за рахунок отриманих трансфертів з державного бюджету, при цьому зберігається негативна тенденція по залучених податкових надходженнях, питома вага яких у 2021 році -55,2%, у 2022 році – 31,8%, у 2023 році – 22,6% в загальному обсязі всіх отриманих до бюджету доходів за відповідні періоди.

Обсяг міжбюджетних трансфертів, отриманих до бюджету громади у 2023 році, перевищує обсяг залучених за цей період податкових надходжень у 3,4 рази, що демонструє дуже значну залежність місцевого бюджету від державних трансфертів.

Спостерігається стійка тенденція існування залежності бюджету громади від трансфертів з державного бюджету.

Бюджет Старосалтівської громади є дотаційним. При цьому обсяг базової дотації щорічно збільшується протягом 2021 -2023 років. Якщо у 2021 – 2022 роках бюджет громади був збалансований з базовою дотацією, обсяг якою у загальних фактичних надходженнях до бюджету складав відповідно 5,9% у 2021 та 6,9% у 2022 році, то у 2023 році – складає 26,9%.

Вагомим джерелом дохідної частини бюджету громади залишається **освітня субвенція**, якої у 2021 році надійшло 19,5 млн грн або 23,4 %, у 2022 році - 19,8 млн грн або 53,1%, а у 2023 році - 15,4 млн грн або 18,4% від всіх фактично залучених надходжень за відповідні періоди.

За 2023 рік до бюджету Старосалтівської громади надійшло 19,3 млн грн **додаткової дотації** на здійснення повноважень ОМС на деокупованих, тимчасово окупованих та інших територіях України, що зазнали негативного впливу у зв'язку з повномасштабною збройною агресією РФ, що складає 24,6% всіх надходжень за рік. Кошти цієї дотації розподілені на поточні ремонти та благоустрій та на проведення капітальних ремонтів та відновлювальних заходів по об'єктах, що зазнали руйнувань.

Податкові надходження

Загальний обсяг залучених **податкових надходжень** у 2022 році в цілому зменшився проти показників 2021 року на 73,7% і склав в дохідній частині бюджету громади 31,8 % (у 2021 році – відповідно 55,2%), або 97,9% в обсязі доходів без урахування міжбюджетних трансфертів (у 2021 році – відповідно 90,4%).

Зменшення податкових надходжень було зумовлене призупиненням діяльності платників податків внаслідок прямого впливу військових дій та тимчасової окупації, а також змінами в податковому законодавстві під час дії періоду військового стану.

За 2023 рік **податкових надходжень** отримано на 53,9% більше у порівнянні із 2022 роком.

Загальний обсяг **місцевих податків і зборів** у 2022 році порівняно з 2021 зменшився на 73,3 %, проте внаслідок значного зменшення загального обсягу податкових надходжень, питома вага залучених місцевих податків і зборів у фактичних податкових надходженнях 2022 року залишилася доволі суттєвою і склала 13,4% (у 2021 році – 23,2%).

Порівняно із показниками 2021 року по підсумках 2022 року було недоотримано:

- 78,2 % **податку на майно**;
- 66,9% **єдиного податку**.

Відбулося зменшення отриманих у 2022 році надходжень по **рентній платі та платі за використання інших природних ресурсів** – на 89,6% проти показників 2021 року, відповідно отримані у 2022 році надходження склали 2,1% у податкових надходженнях (проти 5,6% у 2021 році).

Місцевих податків і зборів за 2023 рік до бюджету Старосалтівської територіальної громади залучено 6,6 млн грн, що більше проти 2022 року на 28,3% і становить 35,1% від отриманих податкових надходжень за відповідний період (у т.ч. питома вага отриманого податку

на майно склала 19,2 %; питома вага єдиного податку – відповідно 15,7 % у фактичних річних податкових надходженнях).

Доволі суттєвими для бюджету громади у 2023 році залишаються надходження від **рентної плати** та плати за використання інших природних ресурсів – отримано 2,9 млн грн такої плати, що складає 15,2 % залучених за рік податкових надходжень.

Планові показники по податкових надходженнях на 2024 рік передбачені з урахуванням кількості платників (юридичних осіб і фізичних осіб – підприємців), які фактично сплачують податки до бюджету Старосалтівської громади після деокупації, і збільшені проти фактично отриманих у 2023 році на 41,3%

Неподаткові надходження

Обсяг **неподаткових надходжень** до бюджету громади у 2022 році порівняно з показниками 2021 року зменшився на 94,7% і склав 257,9 тис грн (2,1 % в загальному обсязі власних надходжень до бюджету без урахування міжбюджетних трансфертів) проти 9,6 % у 2021 році.

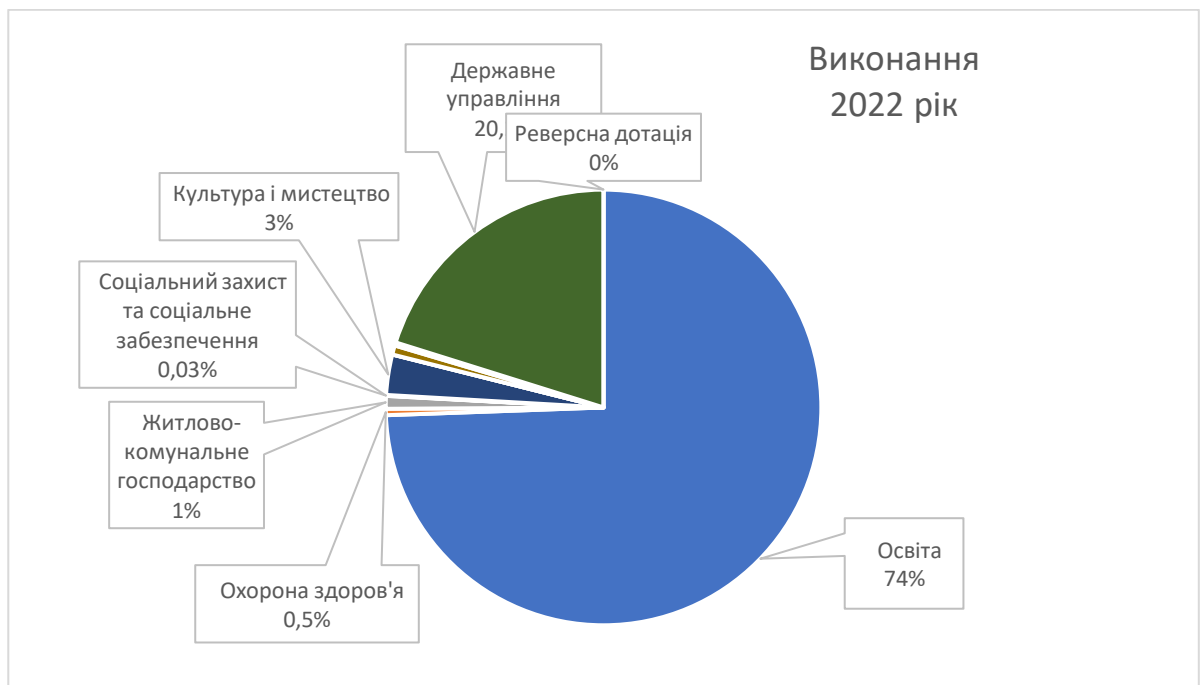
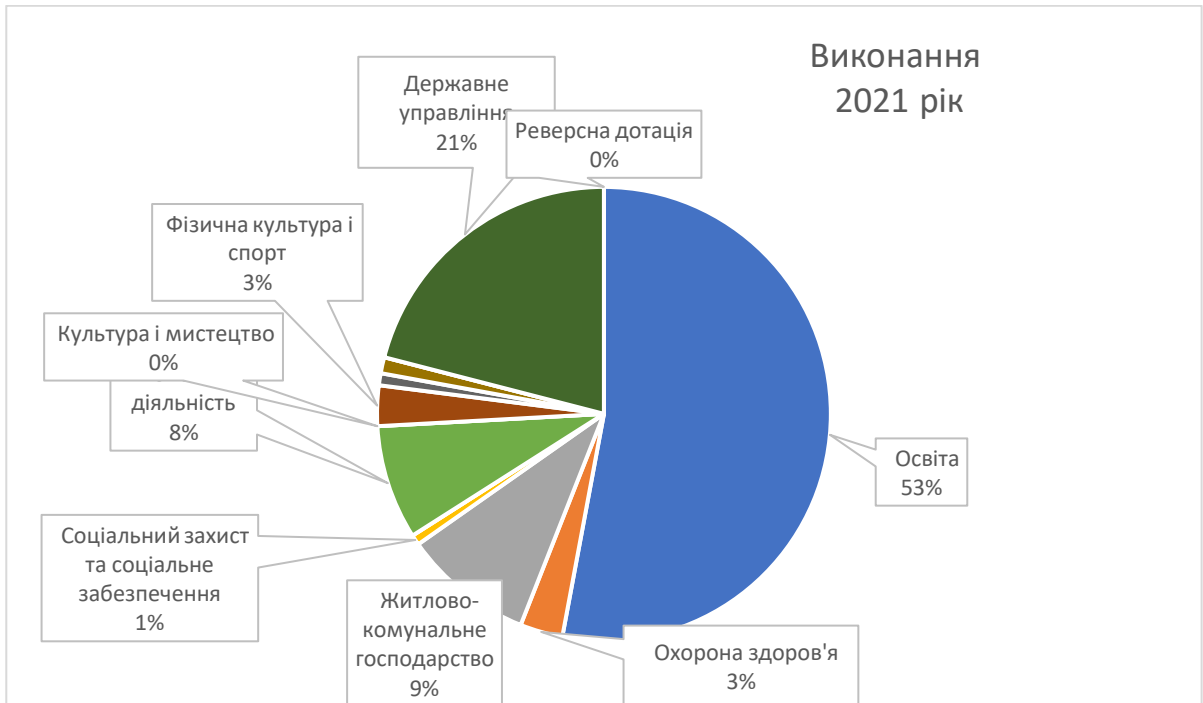
Втрати надходжень адміністративного збору за державну реєстрацію речових прав на нерухоме майно, плати за надання інших адміністративних послуг, адміністративного збору за проведення державної реєстрації юридичних осіб, фізичних осіб – підприємців та громадських формувань були обумовлені тимчасовою відсутністю доступу до відповідних реєстрів через введення воєнного стану.

Внаслідок тимчасової окупації та безпосереднього впливу військових дій бюджетні установи не надавали платних послуг. Отримання власних надходжень бюджетними установами (168,8 тис грн) обумовлене надходженням гуманітарної допомоги від різних донорів, яка надходила у натуральній формі.

Протягом 2023 року неподаткових надходжень надійшло на 19,3% більше порівняно із 2022 роком. У загальному обсязі всіх надходжень, залучених до бюджету громади за 2023 рік, питома вага неподаткових надходжень дорівнює 0,1%.

Видатки

Структура видатків Старосалтівської територіальної громади за функціональною класифікацією зазнала певних змін. Проте пріоритетними сферами витрат залишаються: освіта, державне управління, соціальний захист та соціальне забезпечення та житлово-комунальне господарство.



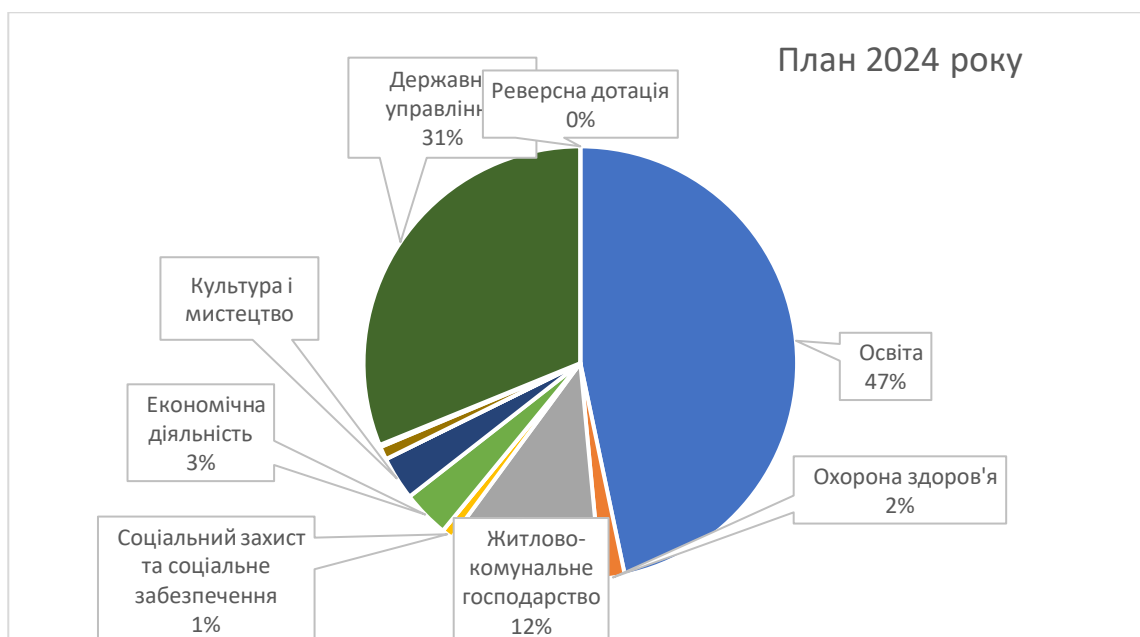
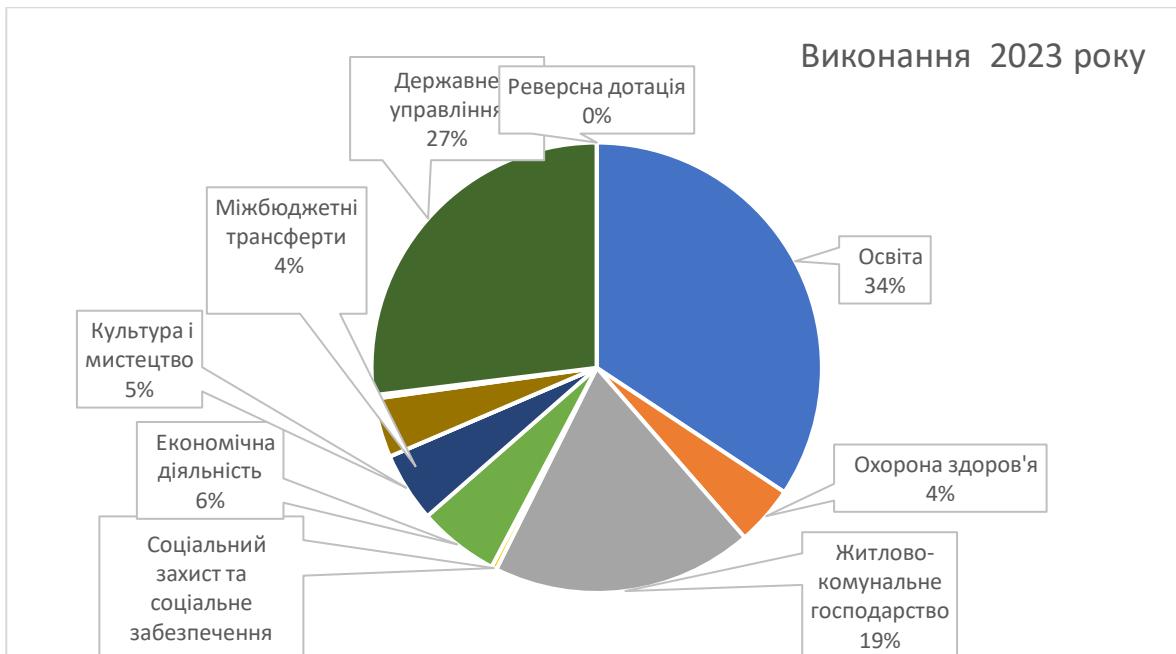


Рисунок 2.3 – Структура видатків Старосалтівської селищної територіальної громади за функціональною класифікацією, %

Структура видатків Старосалтівської територіальної громади за економічною класифікацією характеризується суттєвою питомою вагою поточних видатків.

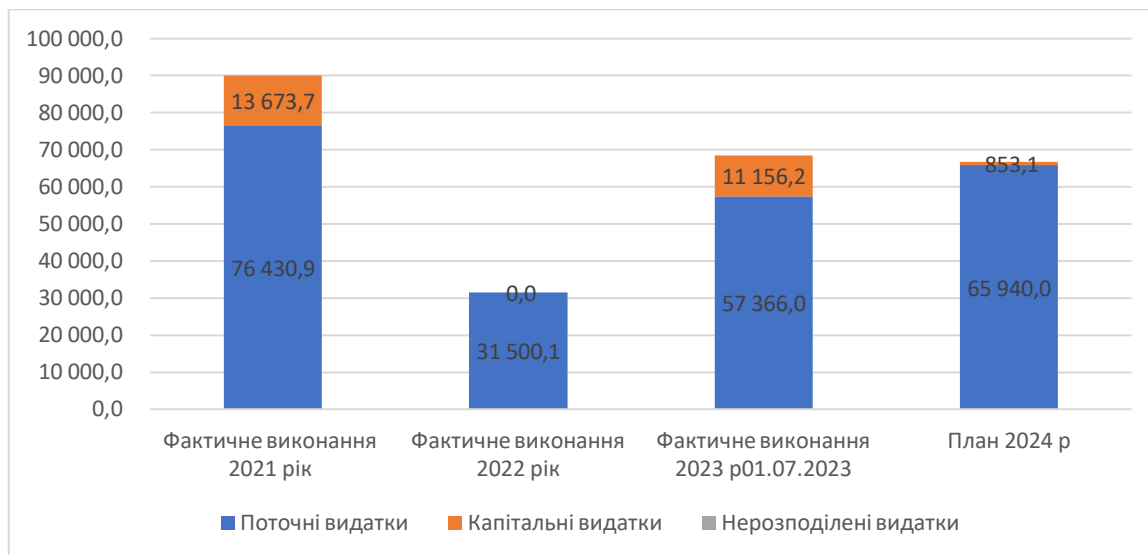


Рисунок 2.4 – Структура видатків Старосалтівської територіальної громади за економічною класифікацією, тис грн

Видатки на зарплату працівників бюджетної сфери та оплату спожитих бюджетними установами енергоносіїв за 2023 року склали **70,3%** у загальному обсязі всіх поточних видатків.

Капітальні видатки у бюджеті громади на 2023 рік першочергово не планувалися. Протягом року шляхом **внесення змін до бюджету** Старосалтівської територіальної громади на 2023 рік за рахунок частини вільного залишку коштів, що склався на початок 2023 року, та частини коштів отриманої додаткової дотації – разом 11,2 млн грн було спрямовано на капітальні видатки (відновлення об'єктів водопостачання, благоустрій, капітальний ремонт пошкоджених/зруйнованих внаслідок бойових дій об'єктів).

- Значна залежність бюджету громади від міжбюджетних трансфертів, які суттєво перевищують обсяги податкових надходжень до бюджету.
- Загроза втрати можливості належного фінансування базових послуг за практичної відсутності великих бюджетоутворюючих підприємств та інших джерел наповнення бюджету
- Суттєва залежність бюджету громади від податків, які перераховують установи бюджетної сфери за відсутності умов для збільшення обсягу інших джерел наповнення бюджету;
- Потенційна неспроможність здійснювати капітальні видатки за відсутності власного потенціалу нарощування обсягу капітальних видатків для подолання наслідків збройної агресії РФ і тимчасової окупації та повноцінного фінансування заходів з відновлення території громади;
- Неможливість оптимізації поточних видатків через їх скорочення, оскільки в основному відбувається фінансування захищених статей.

Висновки:

Бюджет Старосалтівської селищної територіальної громади. За відсутності потенціалу і можливості створення нових робочих місць внаслідок продовження військових дій, **спроможний лише до часткового фінансування заходів** з відновлення території громади та **усунення зовсім незначної частини** наявних руйнувань.

Для повного подолання наслідків збройної агресії РФ Старосалтівській територіальній громаді потрібне спрямування до місцевого бюджету цільових коштів з Фонду відновлення, інших цільових трансфертів, включення заходів з подолання наслідків тимчасової окупації та відновлення території громади до загальнодержавних цільових програм.

Разом з тим, враховуючи всі ризики від наявної значної залежності бюджету громади від трансфертів з державного бюджету, доволі суттєвої залежності від податків, які сплачуються з доходів працівників бюджетних установ та можливого подальшого скорочення податкових надходжень до бюджету громади внаслідок коливання економічної кон'юнктури за відсутності великих платників, є необхідність пошуку ОМС шляхів для створення нових робочих місць, альтернативних ресурсів або інвестиційних та грантових джерел надходжень до місцевого бюджету, сприяння відновленню та розвитку малого бізнесу на території громади, партнерських відносин та зав'язків як з національними так з міжнародними партнерами.

2.2.Інформація про основні галузі економіки на території ТГ

Назва галузі	на 01.01.2021		на 01.01.2022		на 01.01.2023		на 01.01.2024	
	Кількість суб'єктів, од.	Кількість зайнятих, осіб	Кількість суб'єктів, од.	Кількість зайнятих, осіб	Кількість суб'єктів, од.	Кількість зайнятих, осіб	Кількість суб'єктів, од.	Кількість зайнятих, осіб
Сільське господарство, у т.ч.:	14		14		3		7	383
тваринництво	4		4		3		4	486
Лісове господарство	1		1		1		1	50
Освіта	9	109	9	109	7	109	7	109
Охорона здоров'я та соціальна допомога	2	36	2	35	1	24	2	27
Мистецтво, спорт, розваги та відпочинок	26		26		0		3	41
Всього:	52	145	52	144	12	133	18	1096

В галузі сільського господарства спостерігається значне зниження кількості суб'єктів з 14 на початок 2021 та 2022 років – до 3 та 7 відповідно, станом на початок 2023 та 2024 років, але кількість зайнятих осіб зросла до 383 у 2024 році, що свідчить про поступове відновлення галузі після звільнення громад з-під окупації з боку російських військ. У секторах освіти та охорони здоров'я кількість зайнятих осіб залишається відносно стабільною, що вказує на відносну стабільність функціонування цих галузей та надання відповідних послуг. Ці дані свідчать про динамічні зміни в економіці громади, що потребує особливої уваги при плануванні процесів розвитку та відновлення.

2.3.Інформація про основних платників податків на території ТГ

ЄДРПОУ	Назва	Адреса місцерозташування	Вид діяльності (основний)	на 01.01.2022 Сума податків, тис. грн	на 01.01.2023 Сума податків, тис. грн	на 01.01.2024 Сума податків, тис. грн
0993136	ДП ВОВЧАНСЬКЕ ЛІСОВЕ ГОСПОДАРСТВО	м. Вовчанськ	Лісове господарство	2598,9		3404,4
41042215	Відділ освіти, молоді та спорту	Харківська обл., Чугуївський р-н, сел. Старий Салтів, вул. Перемоги, буд. 15	Освіта		2897,6	2913,0
30320828	СТОВ АФ ім.Т.Г.Шевченка	Україна, 62573, Харківська обл., Вовчанський р-н, село Кирилівка, ВУЛИЦЯ ЦЕНТРАЛЬНА, будинок 37	сільське господарство	5285,9	1141,7	2529,6
4399068	Старосалтівська селищна рада	Харківська обл., Чугуївський р-н, сел. Старий Салтів, вул. Перемоги, буд. 14	Місьцеве самоврядування	3570,2	577,2	1788,3
01203834	ДП ДГ Гонтарівка інст твар НААН	Харківська обл., Вовчанський р-н, с. Кирилівка, вул. Центральна, буд.37	сільське господарство	6236,1	953,3	1279,6
30463397	ПСП «МОЛНІЯ-1»	с. Зарічне	сільське господарство	1756,7	599,8	1235,7
31707522	СТОВ `Агросвіт`	Харківська обл., Вовчанський р-н, с. Шестакове, вул. Шкирівка, 244	сільське господарство	11223,1	818,0	804,6
24273910	Фермерське господарство «Шанс»	Україна, 62572, Харківська обл., Чугуївський р-н, с. Хотімля	сільське господарство	1577,1	348,9	689,7
21179718	Фермерське господарство «Юпітер»	Харківська обл., Вовчанський р-н, с. Хотімля, вул. Шевченка, буд. 39-А	сільське господарство	1395,9	292,1	664,0
43443558	КНП «Старосалтівський ЦПМСД»	Харківська обл., Вовчанський р-н, сел. Старий Салтів, вул. Миру, 33А	Охорона здоров'я		576,2	636,4
3359500	ПАТ ХАРКІВГАЗ (б/в Салтівський вогник)	Харківська обл., Вовчанський р-н, с. Металівка	туризм	656,2	405,7	438,3

40306197	КП «Салтів водоканал»	сел. Старий Салтів, вул.Лесі Українки, 1	водопостачання	472,6		422,0
34469015	ТОВ «ТРАЙГОН ФАРМІНГ ХАРКІВ»	с. Зарічне	сільське господарство	1322,6	666,6	279,2
14308730	ДНВП «Об'єднання Комунар»	с. Зарічне	туризм			269,4
44918448	Старосалтівська селищна в/а	Харківська обл., Чугуївський р-н, сел. Старий Салтів, вул. Перемоги, буд. 14	Місьцеве самоврядування			267,2

2.4.Інформація про основних роботодавців на території ТГ

Назва (із зазначенням скороченої організаційно-правової форми)	Адреса місцезнаходження	Вид діяльності (основний)
СТОВ `Агросвіт`	Харківська обл., Чугуївський р-н, с. Шестакове, вул. Шкирівка, 244	сільське господарство
Д П ВОВЧАНСЬКЕ ЛІСОВЕ ГОСПОДАРСТВО	Харківська обл., Чугуївський р-н, м. Вовчанськ	лісьове господарство
Старосалтівська селищна рада	Харківська обл., Чугуївський р-н, сел. Старий Салтів, вул. Перемоги, буд. 14	місьцеве самоврядування
Фермерське господарство «Шанс»	Харківська обл., Чугуївський р-н, с. Хотімля	сільське господарство
ПСП «МОЛНІЯ-1»	Харківська обл., Чугуївський р-н, с. Юрченкове	сільське господарство
СФГ «АГРОСТІЛ»	Харківська обл., Чугуївський р-н, с. Хотімля, вул. Шевченка, буд. 11	сільське господарство
ТОВ «ТРАЙГОН ФАРМІНГ ХАРКІВ»	Харківська обл., Чугуївський р-н, с. Зарічне	сільське господарство
Фермерське господарство «Юпітер»	Харківська обл., Чугуївський р-н, с. Хотімля, вул. Шевченка, буд. 39-А	сільське господарство
ПАТ ХАРКІВГАЗ (б/в Салтівський вогник)	Харківська обл., Чугуївський р-н, с. Металівка	туризм
ОК «ЖБК «ТЕРРА ВІЛЛА»	Харківська обл., за межами с. Зарічне, на території Старосалтівської ТГ	туризм

КП «Салтів водоканал»	Харківська обл., Чугуївський р-н, сел. Старий Салтів, вул. Лесі Українки, буд. 1	комунальні послуги
ПАТ «Старосалтівське РТП»	Харківська обл., Чугуївський р-н, сел. Старий Салтів, вул. Культури, буд. 7	ремонт с/г техніки
КНП «Старосалтівський ЦПМСД»	Харківська обл., Чугуївський р-н, сел. Старий Салтів, вул. Миру, 33А	охорона здоров'я
Відділ освіти, молоді та спорту	сел Старий Салтів Харківська обл., Чугуївський р-н, сел. Старий Салтів, вул. Перемоги, буд. 15	освіта
ТОВ 'НАЗ-ОЛЕ'	Харківська обл., Чугуївський р-н, с. Хотімля	туризм

2.5. Інформація про суб'єктів господарської діяльності, які в умовах війни зупинили свою діяльність або які релоковані з території ТГ

Назва (із зазначенням скороченої організаційно-правової форми)	Адреса місцерозташування	«З» – зупинені, «Р» – релоковані	Вид діяльності (основний)
ПАТ 'Готель 'Мир' База відпочинку «Інтурист»	с.Метайлівка	З	туризм
АТ «ХТЗ» (Парус)	сел. Старий Салтів	З	туризм
ПСП»БІР»	сел. Старий Салтів	З	туризм
ДРУЖБА БАЗА ВІДПОЧИНКУ	сел. Старий Салтів	З	туризм
ТОВ»БСВ»Лісові озера»	сел. Старий Салтів	З	туризм
КП «Старосалтівська АРВС»	с. Металівка	З	безпека на воді
СФГ «АГРОСТІЛ»	с.Хотімля	З	сільське господарство
ОК «ЖБК» ТЕРРА ВІЛЛА»	с.Хотімля	З	туризм
ТОВ 'НАЗ-ОЛЕ'	с.Хотімля	З	туризм

Отже, Старосалтівська ТГ має потенціал для економічного відновлення у багатьох сферах агропромисловості, енергетики (зокрема, альтернативної), а також має ресурси для розвитку будівельної індустрії завдяки наявності запиту на відбудову багатьох об'єктів, зруйнованих повністю або частково, внаслідок російської збройної агресії. Проте, відновлення та розвиток інфраструктури, особливо у сфері водопостачання та очищення стічних вод, потребують значних одночасних інвестицій та поглибленої модернізації, що неможливо виконати виключно за кошти місцевого бюджету, а отже – вирішення цього питання потребує залучення коштів державного бюджету або коштів від міжнародних донорів.

Крім того, значні руйнування інфраструктури та необхідність розмінування територій ускладнюють відновлення та доступ до об'єктів природно-заповідного фонду. Також, це створює перешкоди для повноцінного використання аграрних земель та подальшого розвитку громади.

Висновки

Враховуючи, що специфікою Старосалтівської громади ще у довоєнний період була повна відсутність промислових підприємств, то найбільш розвиненими галузями економіки були: сільське господарство, туризм та відпочинок, розваги, мистецтво та спорт. На жаль, станом на зараз, значна кількість земельних ділянок сільськогосподарського призначення в громаді не використовуються та не обробляються через ризик замінування цих територій.

Об'єми розвитку тваринництва на території громади зменшилися у 2022-2023. Це пов'язано із російською агресією, перебуванням громади в зоні активних бойових дій (пошкодження і руйнація виробничої інфраструктури, загибелі поголів'я), окупацією, зменшенням попиту, масовою міграцією населення. Однак у 2024 році спостерігається тенденція до збільшення цих обсягів та поступове повернення до показників 2022 року.

Значно погіршилася ситуація з галуззю мистецтва, спорту, розваг та відпочинку. Так, станом на 01.01.2022 було 26 суб'єктів, у 2023 році показник дорівнював 0, однак станом на 01.01.2024 показник виріс до 3 суб'єктів.

До повномасштабного вторгнення у громаді був розвинений туризм, що було одним з основних джерел популяризації громади за її межами (загально відомі як в межах Харківської області, так й за її межами є бази відпочинку (33 до повномасштабного вторгнення), споривні та оздоровчі центри (5 яхт-клубів, 34 об'єкта туризму) тощо, розташовані на узбережжі Старосалтівського водосховища), наповнення місцевого бюджету за рахунок податків та сприяння зайнятості населення працездатного віку. Наразі всі ці об'єкти не працюють, а отже туризм як сфера господарювання знаходиться у занепаді.

У зв'язку з руйнуванням моста через Печенізьке водосховище територія громади розділилася на лівобережну та правобережну частину, які втратили між собою пряме та зручне транспортне сполучення. Об'їзд складає більше 100 км. На цей час вищезазначена проблема частково вирішена облаштуванням тимчасової понтонної переправи, яка забезпечує рух, в тому числі і великовантажної техніки. Пряме транспортне сполучення в громаді через водосховище відновлено, але залишаються ризики її функціонування в період весняної повені та льодоходу.

Більшість території громади (близько 67 %) ще не розмінована, що ускладнює відновлення економіки та звичайний побут жителів громади.

На території ТГ наявні руйнування об'єктів критичної та соціальної інфраструктури, об'єктів житлового фонду внаслідок ведення бойових дій та обстрілів, тому сфера будівництва має набути нового розвитку: поява нових суб'єктів, збільшення кількості робочих місць, зростання податків.

Основними платниками податків є комунальний сектор та представники сільського і лісового господарства. Громада є залежною від спроможності та сталості представників сільського та лісового господарства, тому наразі мають вживатись заходи для створення сприятливих умов, при цьому спостерігається певна монополізація через відсутність інших сфер господарювання, здатних суттєво (крім комунального сектору), підтримувати економічну спроможність територіальної громади та забезпечувати населення роботою.

Один з найбільших платників податків прийняв рішення про зупинення бізнесу, що мало місцем як втрату значної частини податків, які надходили до місцевого бюджету, так і числа робочих місць для місцевих мешканців. Як наслідок в громаді спостерігається скорочення робочих місць, зниження якості послуг та зменшення надходжень до місцевого бюджету. Ті

суб'єкти господарювання, які залишилися в громаді, працюють не на повні потужності або взагалі не працюють.

З метою збільшення кількості зайнятого населення, у т.ч. з урахуванням доволі серйозного зменшення населення (у т.ч. які були представниками кваліфікованих чи висококваліфікованих кадрів), а також створення нових робочих місць – необхідно вжити заходів для стимулювання підприємництва та самозайнятості: розробка та впровадження програм професійного навчання та перенавчання дорослих, залучення грантів та державної та міжнародної допомоги на розширення бізнесу та адаптації його до нових умов.

З огляду на розвиненість сфери господарювання на території територіальної громади пріоритетними залишаються заходи з розмінування територій, програми пільгового оподаткування земель, цільові програми та залучення донорів до підтримки відповідного бізнесу, відновлення зруйнованої інфраструктури. Отже, принципово важливим зосередитися на розмінуванні та відновленні природних територій, що дозволить відновити аграрні землі до використання та зберегти природні ресурси.

На території громади, як і України в цілому спостерігається зростання кількості безробітних. За таких умов, спрощення процедури з отримання кредитів, надання пільг, отримання мікрогрантів та залучення інвестицій – можуть стати дієвим підґрунтям для стимулювання розвитку малого бізнесу. Проведення широкої інформаційної кампанії щодо можливостей для працевлаштування з врахуванням можливостей, що на сьогодні створюються на рівні Державної служби зайнятості, з метою зменшення рівня безробіття на підвищення самозайнятості – ще один крок до підвищення економічного благополуччя Старосалтівської територіальної громади. Отже, необхідно створити сприятливі умови для розвитку місцевого підприємництва, зокрема через надання податкових пільг, кредитних гарантій для малого та середнього бізнесу, а також активізувати зусилля щодо залучення інвестицій у ключові галузі економіки громади.

Відбудова інфраструктури та створення сприятливого середовища на ринку праці може слугувати способом відновлення зупинених підприємств, або започаткування нового бізнесу, що матиме позитивний вплив на повернення населення до постійного місця проживання, збільшення зайнятості населення та зростання його економічного добробуту. Отже, одним з пріоритетів має стати відновлення водопровідної мережі та систем водовідведення, а також інженерного облаштування полігонів для твердих побутових відходів. Необхідно також залучити інвестиції для модернізації та реконструкції зруйнованої інфраструктури.

Громада завжди мала потенціал для розвитку у сфері туризму, сільського господарства і тваринництва, переробної галузі, торгівлі і послуг. Найбільшим ресурсом громади, який може вплинути на її економічний розвиток, є водосховище і територія навколо нього, яке є ідеальним туристичним продуктом, що досі використовувався незначною мірою. Отже, відновлення дамби через водосховище – є першочерговим заходом на шляху до відновлення економічного потенціалу громади. Це дозволяє з'єднати центр громади зі старостинськими округами, розташованими на іншому березі (Хотімля, Гонтарівка), що сприятиме розвитку торгівлі, наданню послуг тощо. Потенціал для розвитку громади має також ексклюзивний, у т.ч. «зелений» туризм, який може бути сформований на основі приватних господарств.

Дуже перспективним напрямом виглядає також розвиток альтернативної енергетики. У зв'язку з наявністю передумов для розвитку сонячної енергетики, громаді рекомендується розглянути можливості створення сонячних електростанцій, особливо на землях, які не можуть бути використані для сільськогосподарських потреб.

Ці заходи допоможуть не тільки відновити пошкоджену інфраструктуру, але й стимулювати економічний розвиток Старосалтівської територіальної громади, підвищити якість життя її мешканців та зміцнити соціальну стабільність.

3. Загальна екологічна оцінка територіальної громади (характеристика за компонентами довкілля)

3.1. Клімат і тенденції зміни клімату

Територія Старосалтівської громади належить до вологої, теплої агро-кліматичної зони. Кліматичні особливості є сприятливими для розвитку туризму та рекреаційної діяльності.

Теплий сезон триває 3,7 місяця, з 17 травня по 9 вересня, із середньодобовою високою температурою вище 21°C. Найспекотніший місяць року в Старому Салтові – липень із середньою температурою повітря 26°C і мінімальною 16°C.

Холодний сезон триває 3,9 місяця, з 18 листопада по 13 березня, із середньодобовою максимальною температурою нижче 3°C. Найхолоднішим місяцем року в Старому Салтові є січень із середньою мінімальною температурою -8°C та максимальною -2°C.

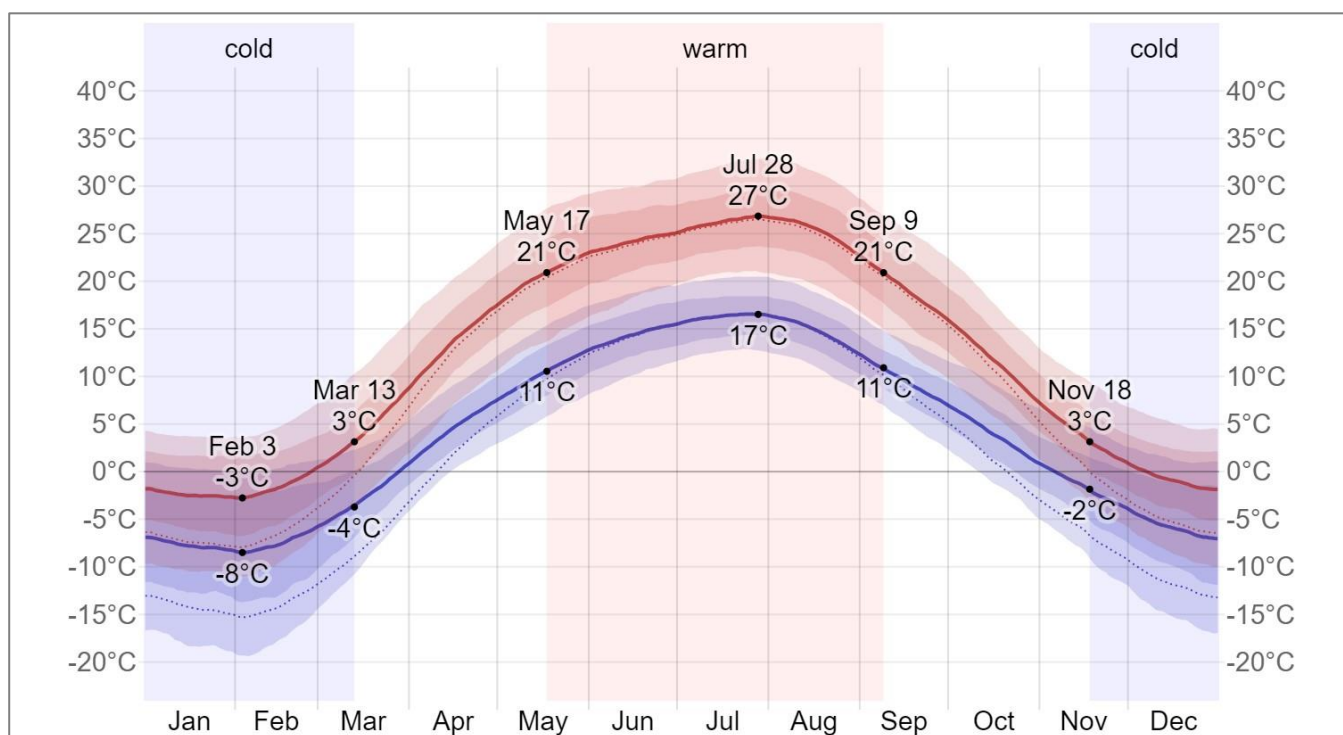


Рисунок 3.1 – Середня максимальна і низька температура. © WeatherSpark.com

Середньодобова найвища (червона лінія) і найнижча (синя лінія) температура зі смугами від 25 до 75 і від 10 до 90 процентиля. Тонкі пунктирні лінії – це відповідні середні сприйняті температури

За спостереженнями Харківського регіонального центру з гідрометеорології середньорічна швидкість вітру складає 3,6 м/с, з переважанням у східному (та південно-східному напрямку). Максимум швидкості вітру у зимовий період припадає на лютий; в цей період переважають східні та південно-східні вітри. Влітку ж спостерігається зниження швидкості вітру (мінімум припадає на червень) та зміна напрямку – на західний, північно-західний та північний. Восени встановлюється переважання вітрів східних та південно-східних румбів. Для весни характерний суховій – сильний вітер південно-східного напрямку. Що стосується кількості днів протягом року зі швидкістю вітру більше 6 м/с (вітер, що здатний винести забруднення і сприяє

самоочищенню), то їх нараховується 12,1 найбільша їх кількість спостерігається у холодний період року – січень, лютий, листопад та грудень. По річній кількості атмосферних опадів Старосалтівська громада належить до територій з достатнім середнім річним зволоженням.

Середньорічна кількість опадів в Старосалтівській громаді складає 550 -600 мм. Великий вплив на формування екологічного стану території громади мають такі стихійні процеси як грози (в середньому за рік спостерігається 30-32 дні з грозою), град (середнє число днів – 1,5), хуртовини (16 днів), ожеледь (9-14 днів на рік).

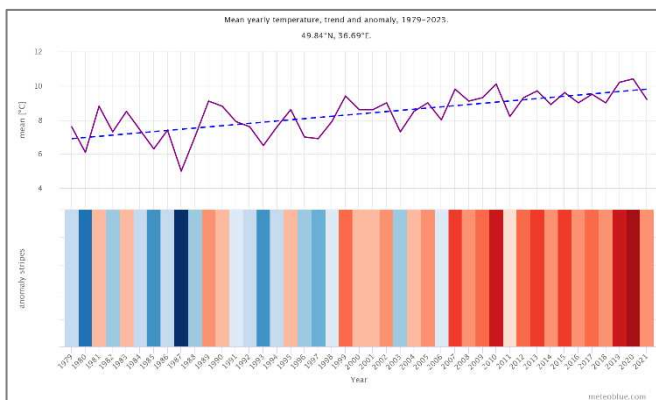


Рисунок 3.2. – Середньорічна зміна температури, тенденція та аномалія, 1979 – 2023 роки (Дані <https://www.meteoblue.com/>)

Пунктирна синя лінія — лінійна тенденція зміни клімату: температурний тренд позитивний, через зміну клімату у регіоні стає тепліше. У нижній частині графіка зображені так звані смуги зігрівання. Кожна кольорова смуга представляє середню температуру за рік – синя для холодніших і червона для теплих років.

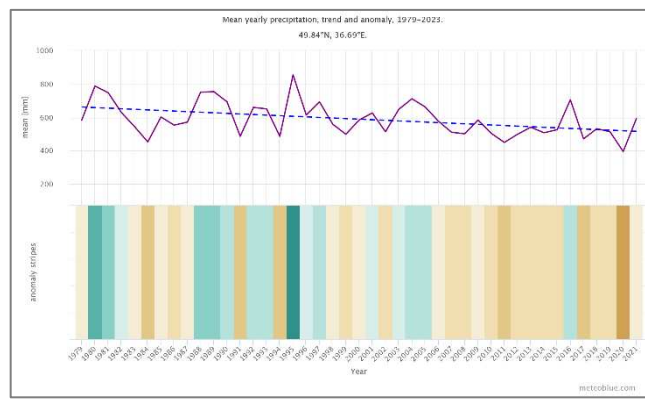


Рисунок 3.3. – Середньорічна кількість атмосферних опадів, тенденція і аномалії, 1979 – 2023 роки (Дані <https://www.meteoblue.com/>)

Спостерігається тенденція до незначного зменшення середньорічної кількості атмосферних опадів. Загалом більш помітним є коливання із року в рік кількості опадів. Загальна тенденція для степової зони – незначні зміни опадів при збільшенні їхньої інтенсивності.

Прогнозні моделі зміни клімату згідно чотирьох соціально-економічних сценаріїв управління викидами парникових газів показують зростання середньої річної температури у перспективі до 2059 року. Для регіону це означає наростання посушливості клімату, більша потреба у водних ресурсах, зокрема для забезпечення сільського господарства.

Кліматичні моделі Climate Models: 2040 – 2059							
Низькі обсяги викидів парников их газів (RCP 2.6)	Низькі обсяги викидів парников их газів (RCP 2.6)	Помірні обсяги викидів парников их газів (RCP 4.5)	Помірні обсяги викидів парников их газів (RCP 4.5)	Високий обсяг викидів парников их газів (RCP 6.0)	Високий обсяг викидів парников их газів (RCP 6.0)	Дуже високий обсяг викидів парников их газів (RCP 8.5)	Дуже високий обсяг викидів парников их газів (RCP 8.5)

Зміна середньої річної температури, °С	Зміна кількості середньорічних атмосферних опадів, мм	Зміна середньої річної температури, °С	Зміна кількості середньорічних атмосферних опадів, мм	Зміна середньої річної температури, °С	Зміна кількості середньорічних атмосферних опадів, мм	Зміна середньої річної температури, °С	Зміна кількості середньорічних атмосферних опадів, мм
1-1,5	0-50	2,0 – 2,5	0-50	2,0 – 2,5	0-50	2,75 – 3,0	0-25

3.2.Водні ресурси

На території Старосалтівської громади протікає 5 малих річок (Розрита, Хотімля, Хотімелька, В.Бабка, Олега) та р. Сіверський Донець, на якій побудовано Печенізьке водосховище (рис. 3.4).

У наявності 23 ставків, загальною площею 84,1 га та 10 озер загальною площею 25,9 га. Територія громади належить до басейну річки Дон, суббасейну річки Сіверський Донець.

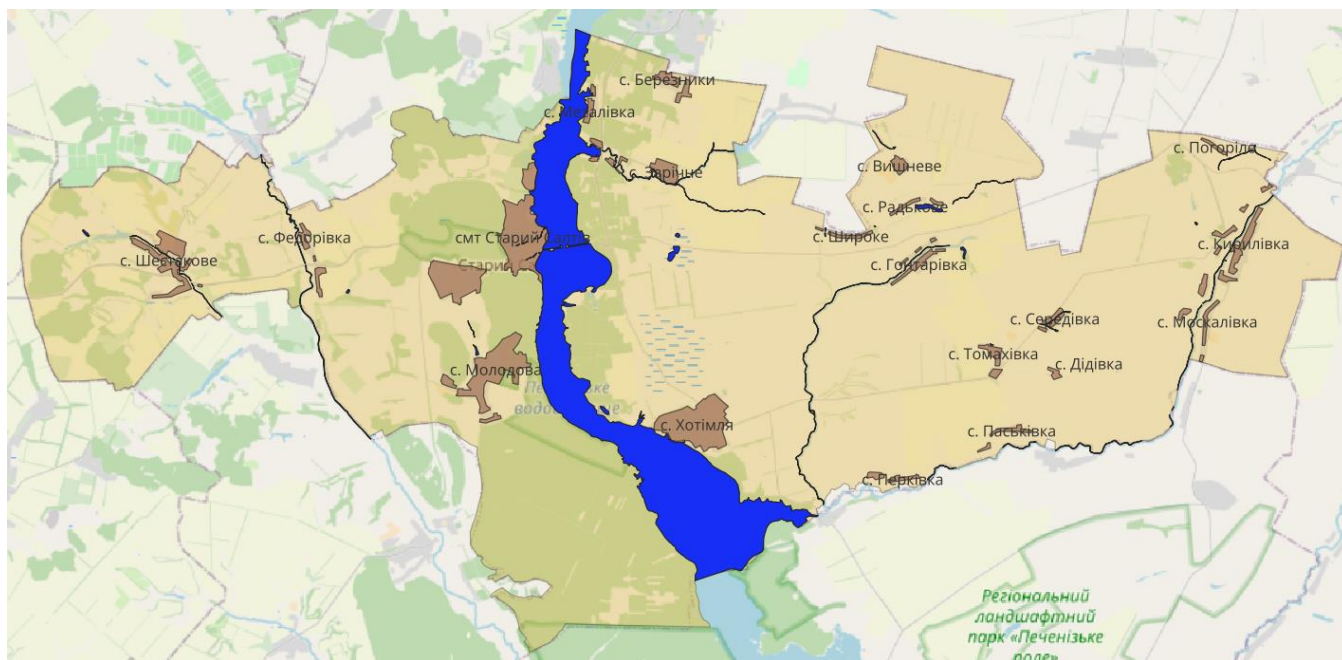


Рисунок 3.4 – Водні об’єкти на території Старосалтівської ТГ

3.3.Ґрунти

Основним типом ґрунту на території Старосалтівської громади є чорноземи глибокі переважно на лесових породах. Локально трапляються чорноземи опідзолені піщані та супіщані та чорноземи опідзолені легко- та важкосуглинкові на глинах. Для цих ґрунтів характерна лінійна водна ерозія. Чорноземи глибокі слабосолонцюваті середньо- та важкосуглинкові переважно приурочені до заплави р. Сіверський Донець. Ґрунти піддаються періодичному

затопленню та осолонцюванню. Чорноземи глибокі середньогумусні вилугувані важкосуглинкові простягаються чіткою смугою між селами Зарічне-Хотімля. Слабка кислотність тут є позитивним фактором – зростає рухомість азоту й фосфору. Проте структура менш стійка, легко руйнується при обробітку.

Підвищена кількість опадів у холодний період у поєднанні з легко- та важкоглинистим гранулометричним складом зумовили формування чорноземів глибоких з профілем глибиною до 120-130 см та сприятливими агрофізичними властивостями. Природна родючість є високою.

Темно-сірі опідзолені ґрунти глинисто-піщані та важкосуглинкові ґрунти займають здебільшого західну територію громади. Ґрунти сформувались на лесоподібних суглинках під покривом лісової та трав'янистої лучно-степової рослинності в умовах достатнього атмосферного зволоження. Використовуються переважно як орні землі. За механічним складом ґрунти легко- та середньосуглинкісті. В орному шарі міститься 2,6-2,8% гумусу.

Процеси водної ерозії спричиняють зменшення вмісту гумусу в ґрунтах громади. Ерозійна деградація призводить до дегуміфікації ґрунтів. Спостерігається погіршення кислотно-основного режиму чорноземних і інших видів ґрунтів. Орієнтовні непродуктивні щорічні втрати ґрунтами гумусу на орних землях досягають 0,42-0,51 т/га⁹.

Основні типи ґрунту	Особливо цінні ґрунти	Домінантні види деградації ґрунтів	Субдомінантні види деградації ґрунтів
Опідзолені ґрунти переважно на лесових породах	Чорноземи опідзолені важкосуглинкові Чорноземи опідзолені на глинах легкоглинисті Чорноземи опідзолені змиті важкосуглинкові Чорноземи опідзолені легкосуглинкові Чорноземи реградовані змиті важкосуглинкові Особливо цінні ґрунти регіонального значення	Дуже висока водна ерозія	Вітрова ерозія (дефляція)
Лучно-болотні солонцюваті ґрунти легко-та важкосуглинкові Болотні солонцюваті ґрунти Лучні поверхнево-середньо- і сильносолонцюваті ґрунти важкосуглинкові		Підтоплення і затоплення	Засолення
Дерново-слабо- і середньопідзолисті піщані і глинисто-піщані ґрунти Сірі опідзолені		Дефляція	Дегуміфікація

⁹ https://www.issar.com.ua/downloads/harkivska_oblast.pdf

грунти важкосуглинкові			
Сірі опідзолені грунти важкосуглинкові Темно-сірі опідзолені ґрунти важкосуглинкові		Водна ерозія	Дефляція, Дегуміфація

3.4. Землі лісового фонду

На території Старосалтівської громади значна частка площі зайнята лісами, які належать до ДП «Вовчанське лісове господарство», які значною частиною розташовані у західній половині території громади на правобережжі р. Сіверський Донець (рис. 3.5). Лісові ресурси громади складають 10284 га.

Площа земель лісового фонду, га	Частка земель лісового фонду, %
10284	21,7

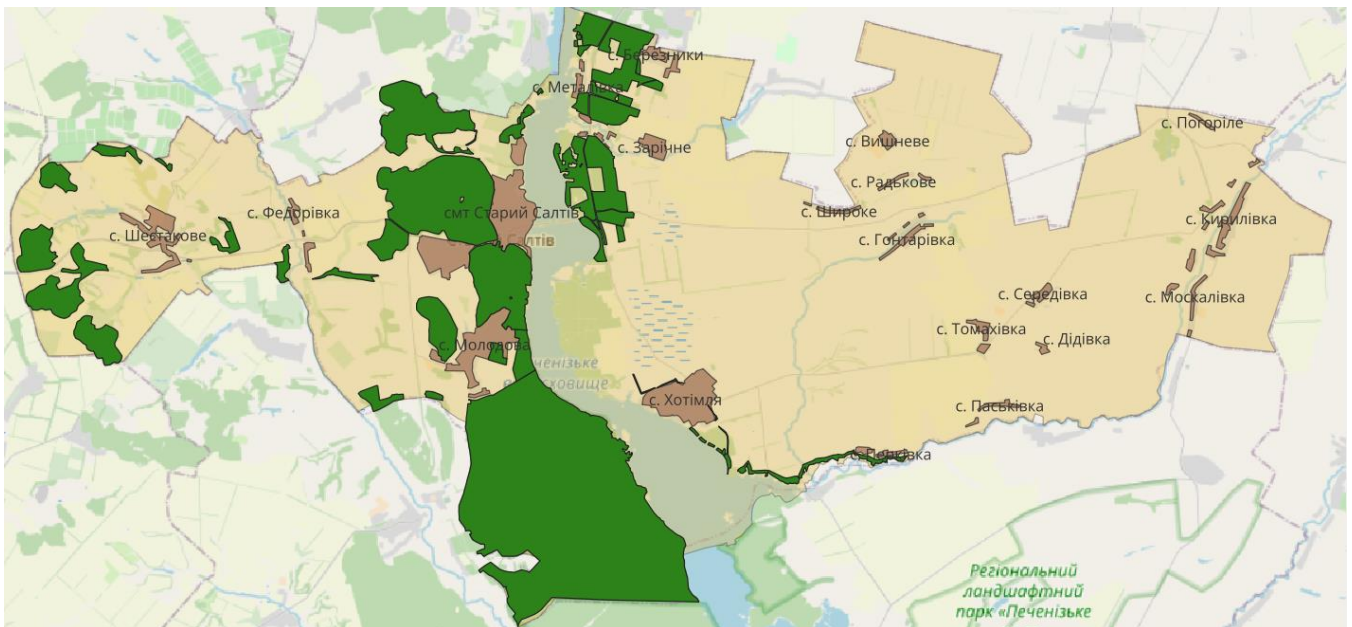


Рисунок 3.5 – Об’єкти лісового фонду на території Старосалтівської ТГ

3.5. Природоохоронні території

На території Старосалтівської територіальної громади розташовано 4 об’єкти природно-заповідного фонду загальною площею 1193,5 га.

Найменування	Площа, га
Ландшафтний заказник місцевого значення «Новодонівський»	203,1
Ландшафтний заказник місцевого значення «Соколята»	501
Заповідне урочище місцевого значення «Пивне»	142
Лісовий заказник місцевого значення «Старосалтівський»	347,4

Території природно-заповідного фонду Старосалтівської громади є місцями поширення рідкісних видів рослин (що занесені до Червоної Книги України) та тварин (що занесені до Червоної Книги України)

Зарезервовані території для створення нових об'єктів природно-заповідного фонду:

1. Ботанічний заказник місцевого значення «Хотімлянський» площею 215.5 га на території Хотімлянської с/р. Мета створення: збереження водно болотного природного комплексу-центру біологічного різноманіття в складі Сіверсько-Донецького природного коридору загальнодержавного значення. Укр НДІЕП розроблено «Проект створення ботанічного заказника місцевого значення «Хотімлянський»».
2. Ботанічний заказник місцевого значення „Петрівський” на околиці с. Петрівське на території Старосалтівської с/р. Мета створення: збереження рідкісних для Харківщини лучних рослинних угруповань і Червонокнижних видів рослин та тварин у складі Сіверсько-Донецького природного коридору загальнодержавного значення. УкрНДІЕП розроблено «Проект створення ботанічного заказника місцевого значення «Петрівський»».
3. Лісовий заказник «Великобачанський» (253 га), зарезервований рішенням Харківської обласної ради від 20.11.1997 «Про резервування для наступного заповідання природних територій та об'єктів».
4. Орнітологічний заказник «Печенізьке водосховище» (частина території із загальної площі 3556 га), обґрунтування щодо доцільності створення якого розроблено науковцями згідно з рішенням Харківської обласної ради від 18.06.2015 № 1227-VI.

Значна частина території Старосалтівської громади розміщена у межах ряду затверджених (Adopted sites) територій **Смарагдової мережі**:

Upper part of Great Babka river (Sitecode UA0000286)

Petrivski creeks (Sitecode UA0000298)

Pechenizke Reservoir (Sitecode UA0000105)

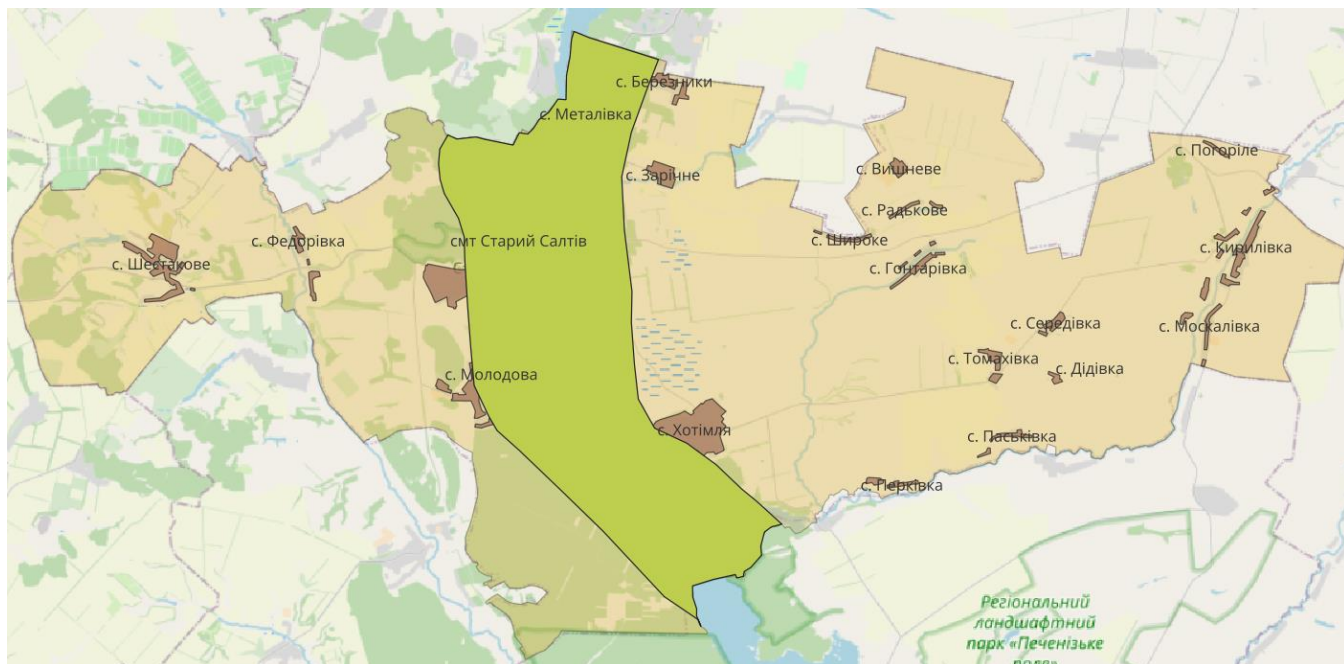
Pechenizka Lisova Dacha Zakaznyk (Sitecode UA0000086)

На території громади **відсутні** водно-болотні угіддя міжнародного значення.

Площа територій ПЗФ, га	Частка територій ПЗФ, %	Площа територій Смарагдової мережі, га	Частка територій Смарагдової мережі, %	Площа територій водно-болотних угідь, га	Частка територій водно-болотних угідь, %
1193,5	2,5	26083,3	55,2	-	-

3.6. Екологічна мережа

Територією Старосалтівської громади пролягає Сіверськодонецький природний екокоридор загальнодержавного значення (рис. 3.6). Сіверськодонецький екокоридор включає долину річки Сіверський Донець – Печенізьке водосховище і прилеглі лісові масиви.



3.6 – Екологічна мережа на території Старосалтівської ТГ

3.7. Забруднення довкілля: повітря, вода, ґрунти

Забруднення атмосферного повітря – екстериторіальне, пов’язане із потужним енергетичним комплексом у Харківській області¹⁰. За даними Головного управління статистики у Харківській області, переважна частина викидів забруднюючих речовин у атмосферне повітря надійшла від процесів спалювання в енергетиці (63,8% від загального обсягу викидів), добувної промисловості і розроблення кар’єрів (24,8%) та переробної промисловості (4,9%). Із загальної кількості викидів забруднюючих речовин в атмосферне повітря на території Харківської області найбільшу частину складають діоксид та інші сполуки сірки (38,92% від загального обсягу викидів), речовини у вигляді твердих суспендованих частинок (21,31%), метану (13,87%) та оксиду вуглецю (13,1%). Крім того, від стаціонарних джерел забруднення в атмосферу надійшло 7600 тис. тонн діоксиду вуглецю.

Основними антропогенними факторами, що впливають на стан земель та довкілля, є сільське господарство, промисловість, транспорт, енергетика та ін. У зв’язку з інтенсивними ерозійними процесами спостерігається комплекс факторів деградації, таких як: зниження вмісту гумусу, декальцинація, забруднення хімічними речовинами (важкими металами, пестицидами, нітратами) тощо.

¹⁰ Звіт про стратегічну екологічну оцінку документу державного планування плану соціально-економічного розвитку Старосалтівської територіальної громади Чугуївського району Харківської області до 2026 року. ТОВ «ЕКОСТАНДАРТ - ПЛЮС», Полтава, 2021

На території Старосалтівської територіальної громади розташований один полігон (звалище) площею 5,8 га (ділянка складування 4 га), що експлуатується з 1964 року, який потребує інженерного облаштування з метою подовження терміну його експлуатації та забезпечення нормативів санітарної та екологічної безпеки для довкілля та здоров'я населення. Збирання, вивезення та захоронення побутових відходів на території громади здійснюється комунальним підприємством «Салтівводоканал». Щорічно на звалищі ТПВ сел. Старий Салтів захоронюється близько 3 тис. м³ відходів. Також на території Старосалтівської територіальної громади наявні декілька несанкціонованих сміттєзвалищ (орієнтовний обсяг деяких може досягати 5000 м³).

Основною проблемою мережевого водопровідного господарства та мережи з водовідведення на території Старосалтівської територіальної громади є закінчення терміну експлуатації трубопроводів з азбестоцементу та сталі, а також закінчення терміну експлуатації запірно-регулюючої арматури. Водопровідна мережа та мережа по водовідведенню на території сел. Старий Салтів, а також водопровідна мережа в с. Хотімля та с. Молодова прокладені в 1960-1980 роках. Вони знаходяться в незадовільному стані та потребують поетапної перекладки із заміною. Зношення мереж становить 90%. Це призводить до аварійності, утворення витоків, втрати обсягів води. Очищення стічних вод в сел. Старий Салтів здійснюється на очисних спорудах біологічної очистки (зі скидом очищених вод в Печенізьке водосховище). В 2020 році було скинуто 14,1 тис. м³ недостатньо очищених стічних вод. На даний час очисні споруди знаходяться в незадовільному стані, якість очистки не відповідає санітарним вимогам.

Потенційними територіями, де можливе забруднення ґрунтів із перевищенням нормативних гранично-допустимих рівнів по хімічним показникам, є ділянки вздовж автомобільних доріг. Старосалтівська селищна рада обслуговується єдиною транспортною артерією, що з'єднує її з обласним центром. Це дорога національного значення III технічної категорії «Харків – Старий Салтів – Вовчанськ».

3.8. Корисні копалини і альтернативна енергетика

Східна частина громади знаходиться у межах Східно-Харківської площі – родовища нафти і газу (АТ «Укргазвидобування»). Також на території громади існує Шестаківське (Бражниківське) родовище глини, яке не розробляється (власник – ВАТ Харківський Цегельний Завод № 13). На території громади наявне родовище нерудних корисних копалин для будівництва – піщаний кар'єр, який знаходиться у використанні. У північно-східній частині наявні родовища води питної і технічної – родовище «Ордана» і «Шестаківське».

Наявні передумови для розвитку сонячної енергетики. Умови обмежено придатні для розвитку вітрової енергетики, окремі ділянки у громаді є достатньо сприятливими для установки вітрогенераторів (на рівні 100 м).

Родовища корисних копалин, на які отримані дозволи	Спеціальні дозволи на користування водою	Потенціал сонячної енергії -Потенційне виробництво фотоелектричної електроенергії (PVOUТ), кВтг/кВтп	Потенціал вітрової енергії – Щільність потужності вітру (Wind Power Density (WPD) Вт/м ²)
--	--	---	---

<ul style="list-style-type: none"> • родовище нерудних корисних копалин для будівництва – піщаний кар’єр (на північ від с.Шестакове) • Площа Східно-Харківська Сировина паливно-енергетична (Газ природний, Конденсат, Нафта, Газ природний розчинений у нафті) 	<ul style="list-style-type: none"> • Родовище «Ордана» Свердловина №1 • Родовище Шестаківське Свердловина №1-1986 	<p style="text-align: center;">1202 – 1162</p>	<p style="text-align: center;">на висоті 50 м 85 – 304</p> <p style="text-align: center;">на висоті 100 м 190 – 422</p>
---	---	--	---

3.9.Інформацію про шкоду, заподіяну бойовими діями

За даними ACLED, територія Старосалтівської громади піддається обстрілам, максимум яких зафіксований влітку 2022 року, також тут зафіксовані безпосередні бойові дії. Наслідки бойових дій, обстрілів і замінування становлять небезпеку для навколишнього середовища. Земельні ресурси, ліси ймовірно були пошкоджені. Дані про безпосередні наслідки для довкілля відсутні.

4. Характеристика житлової та соціальної інфраструктури на території ТГ

Таблиця 4.1

Назва населеного пункту	Тип житлової забудови	на 01.01.2022			на 01.01.2023		
		Кількість, од.	Загальна площа, м ²	Кількість квартир	Кількість, од.	Загальна площа, м ²	Кількість квартир
1. сел. Старий Салтів	Багатоквартирний будинок	19		930,00	19		
	Садибна житлова будівля	2026		X	2026		X
	Гуртожиток	2			2		
	Тимчасові містечка (модульні будинки) для ВПО					400	22
2. с. Зарічне	Багатоквартирний будинок	3		32,00	3		
	Садибна житлова будівля	255		X	255		X
3. с. Хотімля	Багатоквартирний будинок	3	1 622	40,00	3		
	Садибна житлова будівля	1136		X	1136		X
4. с. Кирилівка	Садибна житлова будівля	225		X	225		X
	Багатоквартирний будинок	2	1 250	32,00	2		
5. с. Молодова	Багатоквартирний будинок	2	1 250	32,00	2		
	Садибна житлова будівля	497		X	497		X
6. с. Томахівка	Багатоквартирний будинок	2	504	16,00	2		
	Садибна житлова будівля	65		X	65		X
7. с. Вишневе	Багатоквартирний будинок	4	1 624	48,00	4		
	Садибна житлова будівля	86		X	86		X
8. с. Гонтарівка	Садибна житлова будівля	130		X	130		X
9. с. Дідівка	Садибна житлова будівля	12		X	12		X
10. с. Паськівка	Садибна житлова будівля	30		X	30		X
11. с. Радькове	Садибна житлова будівля	16		X	16		X
12. с. Середівка	Садибна житлова будівля	41		X	41		X
13. с. Широке	Садибна житлова будівля	37		X	37		X
14. с. Березники	Садибна житлова будівля	88		X	88		X
15. с. Металівка	Садибна житлова будівля	111		X	111		X
16. с. Перківка	Садибна житлова будівля	18		X	18		X
17. с. Москалівка	Садибна житлова будівля	71		X	71		X
18. с. Погоріле	Садибна житлова будівля	17		X	17		X
19. с. Шестакове	Садибна житлова будівля	329		X	329		X
20. с. Федорівка	Садибна житлова будівля	75		X	75		X

Наявність соціальної інфраструктури

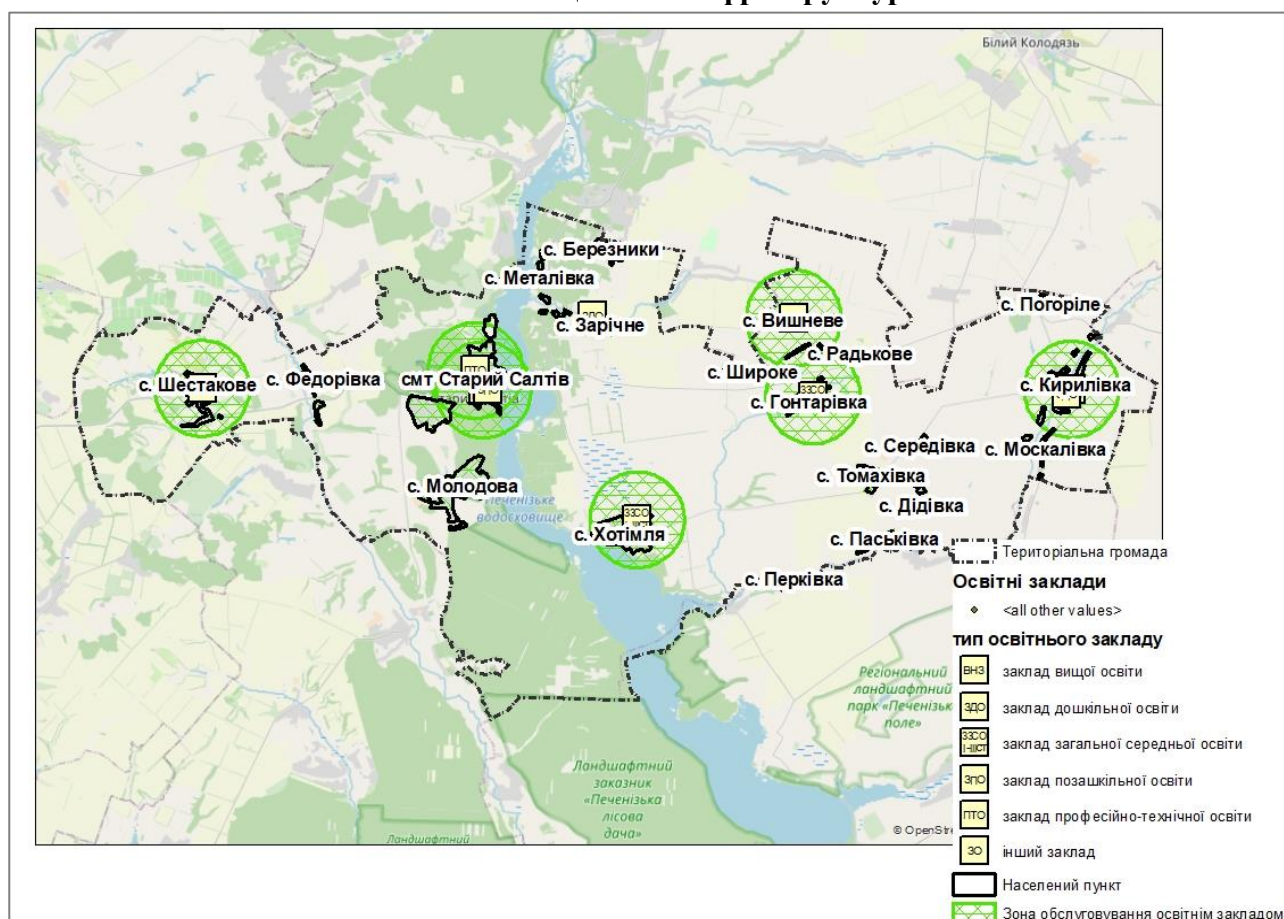


Рисунок 4.1 -

У сел. Старий Салтів налічує 1 заклад дошкільної освіти (функціонує дистанційно), 1 заклад загальної середньої освіти (функціонує дистанційно) та 1 заклад професійно-технічної освіти, які були пошкоджені внаслідок активних бойових дій більше ніж на 80%. Село Шестакове до повномасштабного вторгнення мало по 1 закладу дошкільної освіти та загальної середньої освіти, які повністю зруйновані. Села Вишневе та Зарічне мають по 1 закладу дошкільної освіти, які в період дії режиму воєнного стану функціонують дистанційно. Село Кирилівка має по 1 закладу дошкільної освіти та загальної середньої освіти, які в період дії режиму воєнного стану не функціонують. Села Хотімля та Гонтарівка мають по 1 закладу загальної середньої освіти. Інші населені пункти не мають жодного закладу освіти. Варто звернути увагу на те, що всі заклади освіти, окрім сел. Старий Салтів, працюють не на повну потужність: проектна потужність закладів є набагато вищою, ніж фактична наповненість, у деяких втричі. Під час дистанційного навчання це питання не є критичним, але після відновлення очної форми навчання з урахуванням процесу міграції варто очікувати зменшення наповненості класів та необхідності вирішення питання про перегляд освітньої структури ТГ.

Громада немає закладів позашкільної освіти, що варто врахувати в довгостроковій перспективі задля збалансованого та різностороннього розвитку дітей населеного пункту.

Освітня мережа у ТГ не сильно розвинена, а в наслідок активних бойових дій ще й зазнала значних втрат, що негативно впливає на можливості отримання освіти відповідного рівня мешканцями ТГ. Громада мала до війни 8 шкільних автобусів, які мають забезпечити підвоз дітей до навчання, проте станом на зараз ситуація не дозволяє відновлювати очну форму навчання. На цей час залишилось лише 4 шкільних автобусів, із них в робочому стані залишився

тільки 1, інші були зруйновані та пошкоджені обстрілами або викрадені. Усі школи працюють в дистанційному режимі.

У середньо строковій перспективі варто подумати про відновлення мережі освітніх закладів із обрахунку кількості місцевого населення та наявного фонду, безпекової ситуації (відновлення очної форми навчання) та наявності транспортного сполучення. За для реалізації права на освіту та залученості кожної дитини громади слід будувати маршрути підвезення дітей до навчання на спеціально виділених автобусах, при цьому варто врахувати тривалість поїздки від будинку до закладу освіти і назад, а також наявність зупинок у наближеній близькості до житла дитини, щоб створити зручний та комфортний час довозення дітей та не переобтяжити навчання надскладним маршрутом доїзду.

Надання медичної допомоги у Старосалтівській ТГ здійснюють 3 амбулаторії загальної практики сімейної медицини, з них 2-ві знаходяться в сел. Старий Салтів (одна з яких пошкоджена на 60 % і на цей час не функціонує), 1 - на знаходиться в селі Гонтарівка та 5 ФАПів, які знаходяться в старостинських округах в селах Зарічне, Кирилівка, Молодова, Хотімля. На цей час не працюють два фельдшерські пункти, а саме: в селі Шестакове (пошкоджене на 80 %), і в селі Томахівка (не має мед. персоналу, приміщення потребує капітального ремонту).

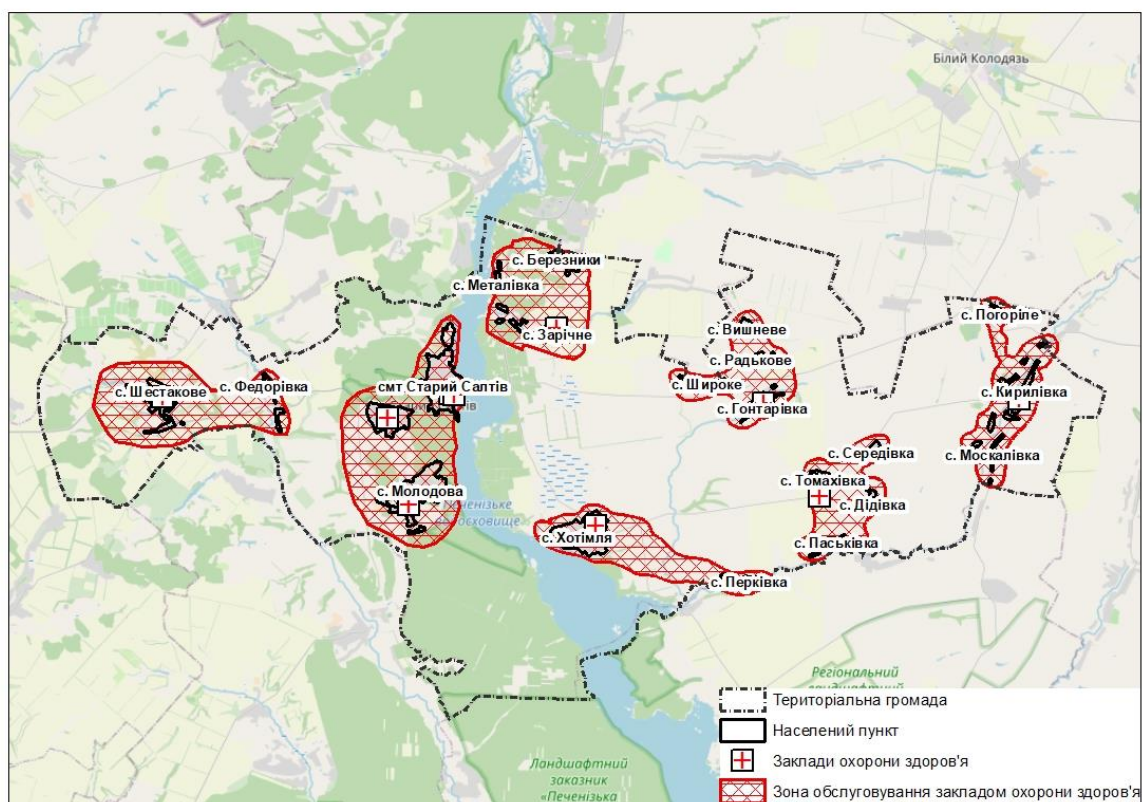


Рисунок 4.2 -

Відсутність закладів охорони здоров'я у населених пунктах, руйнування мосту, що має наслідком відсутність швидкого сполучення між населеними пунктами, позбавляє місцевих мешканців права на доступну медичну допомогу. У першу чергу постає питання про відновлення мосту. Шляхом часткового вирішення цієї проблеми може бути функціонування виїзних амбулаторій та кабінетів/лікарів, впровадження телемедицини.

Розвинена структура лікувальних закладів може стати запорукою збільшення якості та тривалості життя, підвищення рівня народжуваності та зниження смертності, повернення мешканців до громади.

На території громади ідентифіковано 121 об'єкт культурної спадщини (рис. 4.3). Повний перелік цих об'єктів наведено у додатку 10.

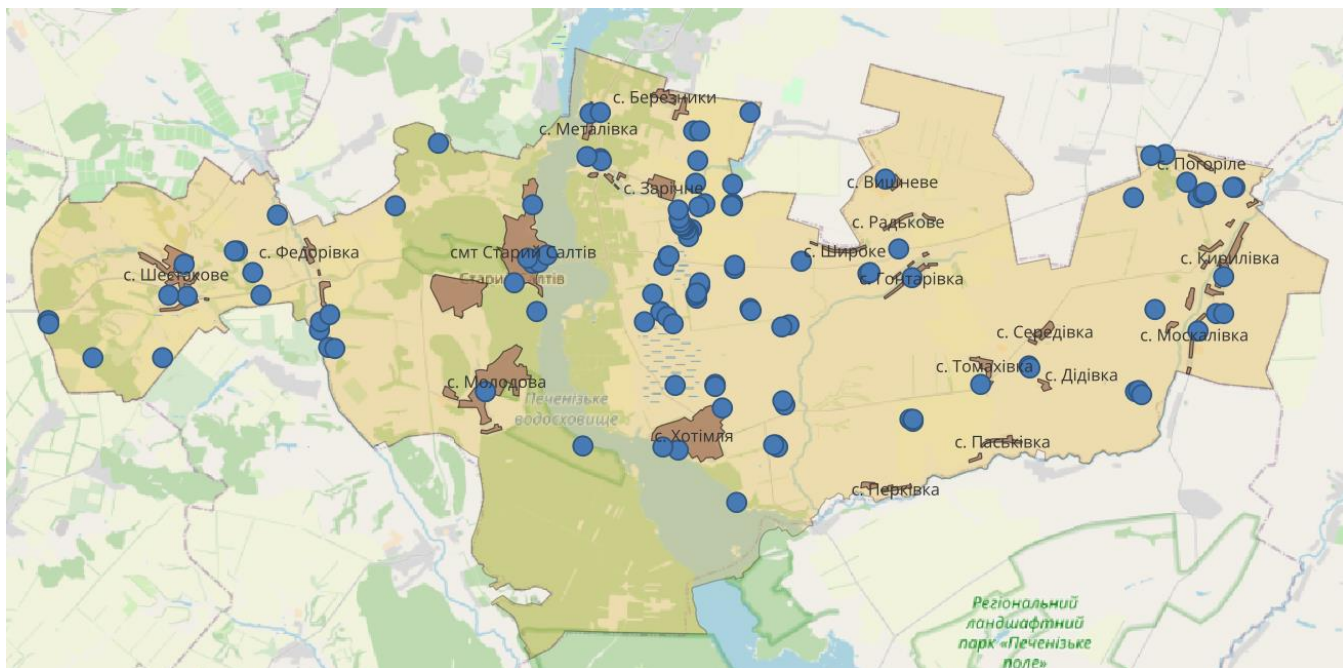


Рисунок 4.3 – Місцезрештування об'єктів культурної спадщини на території Старосалтівської ТГ

5. Аналіз негативних впливів, що призвели до необхідності розроблення Програми

5.1. Інформація про приналежність до території відновлення

Старосалтівська ТГ увійшла до Переліку територіальних громад, що віднесені до територій відновлення за рішенням Комісії для оцінки і віднесення територій до функціональних типів (п.46, Розділ «Харківська область»).

Показники, що свідчать про необхідність віднесення територіальної громади (самостійно або у складі мікрорегіону) до територій відновлення відповідно приписам [Порядку визначення територій відновлення](#), затвердженого постановою КМУ від 18.07.2023 № 731:

№ з/п	Критерії, за наявності хоча б одного з яких ТГ відноситься до території відновлення	Дані про відповідність критерію
1	на території ТГ відбувалися бойові дії	Так, до 12.09.2022 ¹¹
2	територія ТГ або її частина була тимчасово окупована	Так
3	на території ТГ наявні руйнування об'єктів критичної та соціальної інфраструктури, об'єктів житлового фонду внаслідок ведення бойових дій та/або обстрілів	Так ¹²
4	територія ТГ характеризується значним переміщенням населення до інших регіонів та/або інших держав та різким погіршенням рівня соціально-економічного розвитку за такими показниками:	Так
4.1	чисельність населення зменшилася порівняно із станом на 01.01.2022 не менше ніж на 15 %	Так
4.2	рівень безробіття порівняно із станом на 01.01.2022 збільшився не менше ніж на 15 %	Так
4.3	кількість внутрішньо переміщених осіб становить понад 10 % загальної чисельності населення територіальної громади станом на 01.01.2022	Ні
4.4	зменшення обсягу надходжень від сплати податків та зборів до загального фонду місцевого бюджету з березня по грудень 2022 р. порівняно з відповідним періодом 2021 року (без урахування міжбюджетних трансфертів та податку на доходи фізичних осіб з грошового забезпечення, грошових винагород та інших виплат, одержаних військовослужбовцями та особами рядового і начальницького складу, що сплачується податковими агентами до місцевих бюджетів) становить не менше 15 %	Так

¹¹ Згідно з [наказом Мінінтеграції від 22.12.2022 р. № 309 «Про затвердження Переліку територій, на яких ведуться \(велися\) бойові дії або тимчасово окупованих Російською Федерацією»](#)

¹² Детальний аналіз пошкоджень та руйнувань див. у таблиці нижче та додатку № --- до цієї Програми.

5.2. Інформація про необхідність узгодження плану відновлення та розвитку територіальної громади з програмою комплексного відновлення території територіальної громади

Відповідно до п. 14 Порядку розроблення, реалізації та моніторингу плану відновлення та розвитку регіонів і планів відновлення та розвитку територіальних громад, затвердженого постановою КМУ від 18.07.2023 № 731 проект плану відновлення та розвитку територіальної громади повинен узгоджуватися з програмою комплексного відновлення території територіальної громади (її частини), якщо територіальна громада підпадає під один з таких критеріїв:

- зруйновано та/або пошкоджено понад 15 % житлового фонду територіальної громади та/або окремих населених пунктів;
- чисельність населення змінилася порівняно із чисельністю станом на 01.01.2022 більше ніж на 25 %;
- рішення про розроблення ПКВ прийнято в установленому законодавством порядку.

Показники, що свідчать про необхідність узгодження плану відновлення з ПКВ для Старосалтівської ТГ:

№ з/п	Критерії, за наявності хоча б одного з яких проект плану відновлення має узгоджуватись з ПКВ	Дані про відповідність критерію
1	зруйновано та/або пошкоджено понад 15 % житлового фонду територіальної громади та/або окремих населених пунктів	Так
2	чисельність населення змінилася порівняно із чисельністю станом на 01.01.2022 більше ніж на 25 %	Так
3	рішення про розроблення ПКВ прийнято в установленому законодавством порядку	Так

5.3 Аналіз негативних впливів (зокрема бойових дій, терористичних актів, диверсій, надзвичайних ситуацій), що призвели до необхідності розроблення Програми

Згідно наказу Міністерства з питань реінтеграції тимчасово окупованих територій України від 22.12.2022 р. № 309 «Про затвердження Переліку територій, на яких ведуться (велися) бойові дії або тимчасово окупованих Російською Федерацією» територію Старосалтівської селищної територіальної громади віднесено до зони можливих бойових дій з 12.09.2022 року. Частина території Старосалтівської селищної ТГ перебувала в тимчасовій окупації (таблиця 5.1)

Таблиця 5.1 - Інформація щодо тимчасової окупації території Старосалтівської селищної ТГ

Код	Найменування	Дата початку тимчасової окупації	Дата завершення тимчасової окупації*
63140130010025719	смт Старий Салтів Старосалтівської селищної територіальної громади	24.02.2022	05.05.2022
UA63140130020049921	с. Березники Старосалтівської селищної територіальної громади	24.02.2022	12.09.2022
UA63140130030045430	с. Вишневе Старосалтівської селищної територіальної громади	24.02.2022	12.09.2022
UA63140130040017705	с. Гонтарівка Старосалтівської селищної територіальної громади	24.02.2022	12.09.2022
UA63140130050025333	с. Дідівка Старосалтівської селищної територіальної громади	24.02.2022	12.09.2022
UA63140130060083788	с. Зарічне Старосалтівської селищної територіальної громади	24.02.2022	12.09.2022
UA63140130070056464	с. Кирилівка Старосалтівської селищної територіальної громади	24.02.2022	12.09.2022
UA63140130080056160	с. Металівка Старосалтівської селищної територіальної громади	24.02.2022	12.09.2022
UA63140130090082469	с. Молодова Старосалтівської селищної територіальної громади	24.02.2022	05.05.2022
UA63140130100045270	с. Москалівка Старосалтівської селищної територіальної громади	24.02.2022	12.09.2022
UA63140130110055160	с. Паськівка Старосалтівської селищної територіальної громади	24.02.2022	12.09.2022
UA63140130120050797	с. Перківка Старосалтівської селищної територіальної громади	24.02.2022	12.09.2022
UA63140130130021920	с. Погоріле Старосалтівської селищної територіальної громади	24.02.2022	12.09.2022
UA63140130140062442	с. Радькове Старосалтівської селищної територіальної громади	24.02.2022	12.09.2022
UA63140130150044208	с. Середівка Старосалтівської селищної територіальної громади	24.02.2022	12.09.2022
UA63140130160015415	с. Томахівка Старосалтівської селищної територіальної громади	24.02.2022	12.09.2022
UA63140130170064563	с. Федорівка Старосалтівської селищної територіальної громади	24.02.2022	06.05.2022
UA63140130180031780	с. Хотімля Старосалтівської селищної територіальної громади	24.02.2022	12.09.2022
UA63140130190049849	с. Шестакове Старосалтівської селищної територіальної громади	24.02.2022	06.05.2022

Код	Найменування	Дата початку тимчасової окупації	Дата завершення тимчасової окупації*
UA63140130200055987	с. Широке Старосалтівської селищної територіальної громади	24.02.2022	12.09.2022

Період активних бойових дій: з перших днів вторгнення вся територія громади потерпала від щоденних обстрілів. Правобережну частину громади (4 села) по Печенізькому водосховищу річки Сіверський Донець було звільнено від російських загарбників 1-3-го травня 2022 року, а лівобережну (16 сіл громади) – 12 вересня 2022 року.

Інформація про характер обстрілів території: з перших днів вторгнення вся територія громади потерпала від щоденних масових обстрілів, особливо правобережна частина. Це тривало до моменту деокупації громади (12 вересня 2022 року).

Інформація про засмічення території ТГ вибухонебезпечними предметами: 67 % земель потребують розмінування та вжиття заходів з очищення території. Також зруйновано міст через Печенізьке водосховище: територія громади розділилася на лівобережну та правобережну частину, які на цей час з'єднані понтонною автомобільною переprawою. Об'їзд складає більше 100 км. Більшість території громади ще не розмінована, що ускладнює відновлення економіки та звичайний побут жителів громади.

За матеріалами відкритих інформаційних джерел сформовано схематичне зображення території громади що перебували в окупації та /або на яких велись активні бойові дії, схема наведена на рисунку 5.1

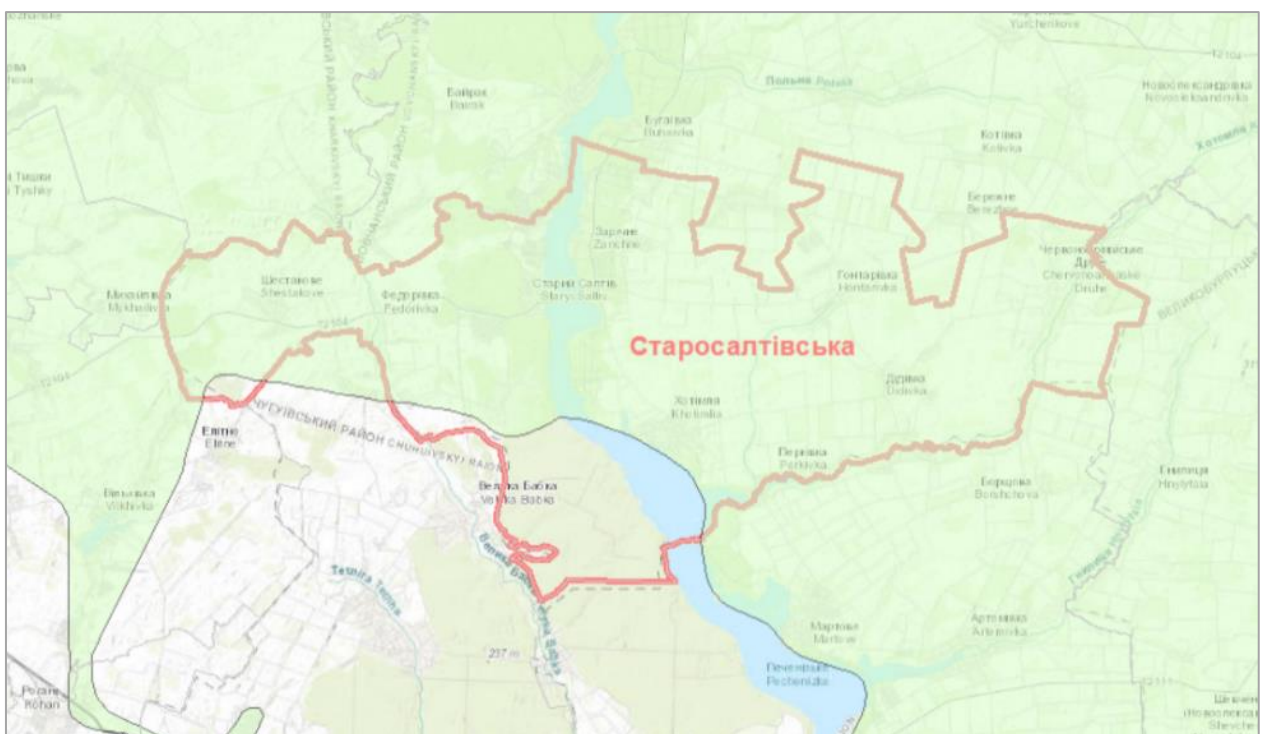


Рисунок 5.1 – Схематичне зображення частини громади, що перебувала під тимчасовою окупацією та активними бойовими діями з 24.02.2022¹³

Відповідно до даних ДСНС¹⁴, значна частина території громади потребує проведення робіт з розмінування.

Територія громади багата на об'єкти природно-заповідного фонду, проте всі вони потребують розмінування. Адміністрації об'єктів ПЗФ не можуть виконувати свою природоохоронну функцію до розмінування, що негативно впливає на флору та фауну цих об'єктів.

5.4.Небезпечні фактори, що мають вплив на територію ТГ (Додається у вигляді окремого файлу, не підлягає громадському обговоренню відповідно до п. 10 [Порядку № 1159](#))

¹³ Відповідно до матеріалів порталу [«Deepstatemap»](#).

¹⁴ Відповідно до матеріалів порталу [«Інтерактивна мапа територій, які потенційно можуть бути забруднені вибухонебезпечними предметами»](#).

5.5. Загальні характеристики пошкоджень та руйнувань нерухомого майна на території Старосалтівської ТГ

Тип інфраструктури	Кількість, од.					Загальна площа, м ²	Наявність акту обстеження, кількість		
	Всього, об'єктів	Всього, квартир	у т.ч. за ступенем руйнування				візуальног о	комісійног о	Технічного
			I	II	III				
Житлова інфраструктура, у т.ч.:							898	767	355
- багатоквартирний будинок	17	247	226	21	0	23803.91		212	89
- садибна житлова будівля	568	X	234	26	96	13471.5		555	266
- дачний або садовий будинок	14	X	3	4	7	1732.1		14	
- гуртожиток	2	26	12	14	0	5875.0		17	
Освітні заклади, у т.ч.:		X							
- заклади дошкільної освіти	1	X		1		1082.4		1	
- заклади загальної середньої освіти	3+ 2	X		1	2+2	6805.5+2985		5	4
- заклади професійно-технічної освіти	1	X		1		3133.5		1	
Заклади охорони здоров'я, у т.ч.:		X							
- поліклініки	1	X	1			1530.4		1	1
- фельдшерсько-акушерські пункти	1+3	X		1+2	1	109,2 + 275,5		1 +3	2
- аптеки	2	X	1	1					
Заклади культури	1+1	X	1		1	741+1608,3		1	



33 % комунальних транспортних засобів медичного призначення було знищено внаслідок бойових дій на території громади (1 одиниця), 2 автомобіля було викрадено. Станом на зараз придбано нових 3 автомобіля для лікарів (відновлено - 100%). З восьми шкільних автобусів 4 автобуса мають пошкодження різного ступеня, 2 знищено, 2 викрадено. Станом на зараз відновлено лише 1 шкільний автобус та придбано нових 1 одиниця, що складає 25 % від загального обсягу . Під час агресії та окупації 27 % комунальних транспортних засобів іншого призначення було знищено (трактор БОРИС - 1, легковий автомобіль – 1, трактор Т-40 – 1, екскаватор – 1), 67 % було пошкоджено (трактори 2, сміттєвози – 2, асенізаційна машина — 1, тракторні причепа – 3, екскаватор-навантажувач JCB -1, трактор вишка – 1) на цей час із вищеперерахованого відновлено майже все, окрім 1 тракторного причепа, що складає 60 % від загального обсягу. Також був викрадений 1 трактор МТЗ-82. В 2023 році було додатково придбано для громади: самоскиди – 2 , екскаватор-навантажувач -1 та автовишка - 1.

Наразі громада активно наповнює відомості Реєстру пошкодженого та знищеного майна. Так, станом на 16.01.2024 кількість пошкоджених та знищених об'єктів нерухомості становила 877 об'єктів (з них будівель – 640, приміщень – 217), до РПЗМ внесено 765 об'єктів (з них 553 будівлі та 212 приміщень. Проведено 765 комісійних обстежень, за наслідками яких складено акти. Усього громадяни повідомили 915 фактів пошкоджень або руйнувань їхнього майна, з них оброблено 297 заяв із прив'язкою до об'єкта.

Комунікації та комунальні послуги в громаді

Водопостачання	
Протяжність мереж водопостачання в громаді, км	61,3
Об'єм водопостачання в громаді, м.куб	131607
Водовідведення	
Протяжність мереж водовідведення в громаді, км	
Протяжність каналізування, км	13,6
Кількість очисних споруд в громаді	3

Мешканці Старосалтівської ТГ користуються колодзями загального користування - 63. За водопостачання відповідає комунальне підприємство "Салтів водоканал", яке обслуговує у сел. Старому Салтові - 1813 приватних абонентів і 32 фірми, в с. Молодова - 108 приватних споживачів, а в с. Хотімлі - 607 споживачів.

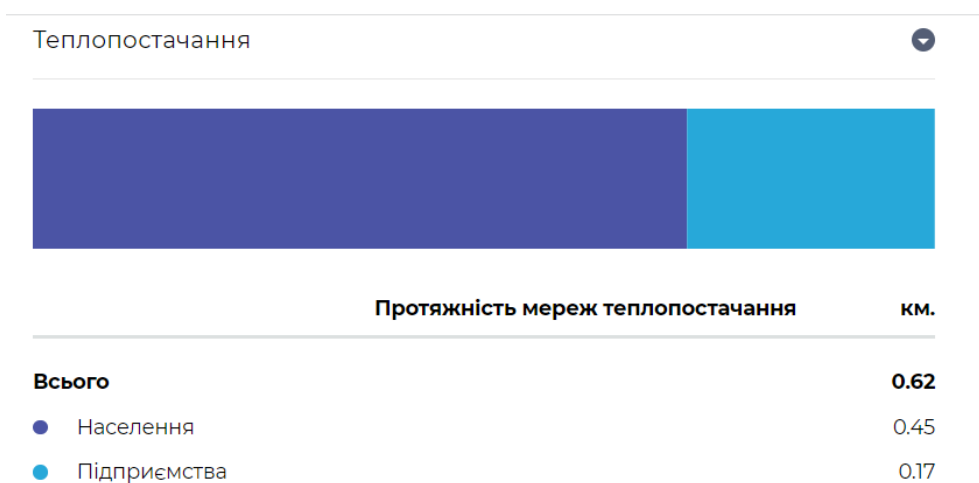
Водопровідна мережа у населених пунктах Кирилівка, Гонтарівка, Широке, Радькове, Вишневе, Томахівка не належить громаді. Водопровідна мережа у селі Кирилівка довжиною 8 км належить аграрному підприємству ім. Т. Шевченка, а в селах Гонтарівка (2,5 км), с. Вишневе (2,0 км) і с. Томахівка (3,3 км) - Державному підприємству "Дослідне господарство "Гонтарівка" Національної академії аграрних наук України. В інших населених пунктах Старосалтівської ОТГ немає централізованої системи водопостачання.

У громаді в сел. Старий Салтів є шість артезіанських свердловин, три з яких повністю вичерпали свій ресурс та підлягли руйнуванню, максимальне місячне споживання води складає 8900 Також в с. Хотімля є три, а в с. Молодова є одна артезіанські свердловини. Всі свердловини потребують капітального ремонту приміщень та повної модернізації обладнання. Для потреб громади води замало, особливо в літні місяці. Один з колодязів повністю

вичерпаний. Ще одна важлива проблема, яка стосується водопровідної мережі - завершення терміну експлуатації цементно-асбестових і сталевих труб і клапанів. Башти Рожновського в сел. Старий Салтів та Хотімлі потребують ремонту, чи заміни на нові. Після російської агресії досі повністю не відновлене водопостачання до абонентів у нижній частині сел. Старий Салтів.

Мережа збудована в сел. Старий Салтів у 1960 році і вона в цілому у поганому стані. Її необхідно замінити на нову. Амортизація мережі складає 90%. Це призводить до аварій - проривів мережі, втрат води, низького тиску, відключення клієнтів на період ремонтів. Проблемою також є несанкціонований забір води із мережі, тому нагальним є обладнання житлових будинків засобами обліку холодної води. Колодязі загального користування також потребують ремонту та очистки.

Стан мереж каналізування в громаді потребує реконструкції. Стан очисних споруд в громаді потребує реконструкції.



Договорами на поводження з відходами до повномасштабного вторгнення було охоплено 887 домогосподарств Старосалтівської територіальної громади. Переважно більшість абонентів - мешканці сел. Старий Салтів, с. Хотімля, с. Молодова. Послуги надає комунальне підприємство "Салтів водоканал". Поблизу сел. Старого Салтова розташоване звалище (сортувальна станція) твердих побутових відходів площею 5,8 га. Полігон обслуговує комунальне підприємство "Салтів водоканал". Сміттєзвалище діє з 1964 року і займає площу 5,8 га (площа полігону складування відходів 4 га). Заповненість полігону на 67%. У 2022 році на вищезазначену земельну ділянку був розроблений Детальний план території для будівництва та розміщення станції сортування побутових відходів, та звіт про Стратегічну екологічну оцінку цього ДПТ.

Активні бойові дії на території громади значно змінили якісні та кількісні показники в сфері комунальних послуг. Всі об'єкти зазнали значних руйнувань, централізоване водопостачання в одному населеному пункті знищено повністю.

Назва населеного пункту	Назва системи	Рівень покриття	об'єкти, які забезпечені покриттям	Стан зруйновано / пошкоджено	Орієнтовний % пошкодження
сел. Старий Салтів	Водопостачання централізоване	Часткове	813 приватних абонентів, 32 фірми та комунальні установи	Пошкоджено	80,00%
	Водовідведення централізоване	Часткове	близько 600 споживачів	Пошкоджено	50,00%
	Теплопостачання централізоване	Часткове	близько 500 споживачів	Пошкоджено	50,00%
	Газопостачання	Часткове	936 домоволодінь та 372 квартир на момент 2021 року	Пошкоджено	50,00%
с. Молодова	Водопостачання централізоване	Часткове	108 приватних споживачів	Пошкоджено	80,00%
	Газопостачання	Часткове	46 домоволодінь	Пошкоджено	10,00%
с. Хотімля	Водопостачання централізоване	Часткове	607 споживачів	Пошкоджено	5,00%
с. Металівка	Газопостачання	Часткове	Подача газу відбувалась напряму з російської федерації, газопровід перекритий з боку рф з вересня 2022 року	Пошкоджень не має	0,00%

Без відновлення сфери комунальних послуг та забезпечення населення мінімально необхідним комплексом послуг, повернення місцевих мешканців, які виїхали з громади, може не відбутись, а в холодну пору року може спостерігатись нові хвилі витоку місцевого населення, що негативно впливатиме на якість життя в громаді, економічну та соціальну складову життєзабезпечення.

6. Інформація про наявність містобудівної документації на території ТГ, аналіз щодо її актуальності та ступінь реалізації

Для забезпечення сталого містобудівного, економічного та соціального розвитку Старосалтівської селищної територіальної громади, а також вирішення проблемних питань із раціональної забудови територій, визначення черговості і пріоритетності її відбудови, створення належних умов для життєзабезпечення, уточнення планувальної структури та просторової композиції територій, потрібна якісна сучасна містобудівна документація.

У межах громади наявна містобудівна документація на регіональному та місцевому рівні:

- 1) на регіональному рівні: «Схема планування території Харківської області», яка розроблена ДП «Державним науково-дослідним інститутом проектування міст «Діпромисто» імені Ю.М. Білокозня» (затверджено рішенням обласної ради від 23.12.2010 року №30-VI) та схема районного планування Вовчанського району, розроблена «Харківпроект» у 1986 році (затверджена рішенням обласної ради від 20.04.1987 року №185);
- 2) на місцевому рівні: містобудівна документація представлена генеральними планами сел. Старий Салтів, с. Зарічне, с. Шестакове, с. Молодова, с. Гонтарівка, с. Вишневе, с. Томахівка та с. Хотімля (таблиця Д.1.5.1).

Аналіз наявності містобудівної документації на місцевому рівні (рис. 6.1 та 6.2), у розрізі генеральних планів населених пунктів, які увійшли до складу Старосалтівської територіальної громади, дає підстави до висновку, що вся документація:

- не відповідає сучасним вимогам, а саме відсутні електронні формати, які визначені для створення містобудівної документації на місцевому рівні, а саме File Geodatabase (GDB) або JavaScript Object Notation (GeoJSON) у яких міститься повний набір просторових даних та метаданих документації (База геоданих містобудівної документації на місцевому рівні) згідно із структурою, що визначена Міністерством розвитку громад, територій та інфраструктури України та відсутнє програмне забезпечення для роботи з електронними даними;
- відсутні розділи інженерно-технічних заходів цивільного захисту (ІТЗ ЦЗ);
- відсутній розділ стратегічної екологічної оцінки (СЕО);
- при нормативному розрахунковому терміні дії містобудівної документації, більшість розроблена 31 (с. Хотімля) та 55 (с. Шестакове) років тому ;
- всі населені пункти не забезпечені планами зонування територій, які безпосередньо визначають містобудівні умови і обмеження.

Висновки:

Як висновок, Старосалтівська територіальна громада не забезпечена актуальною містобудівною документацією місцевого рівня. Наявна містобудівна документація громади є застарілою з відсутніми планами зонування територій, які безпосередньо визначають містобудівні умови і обмеження, що, в свою чергу, не дозволяє належним чином здійснювати містобудівну діяльність та інші види відновлювальних робіт.

Отже, одним з першочергових заходів у цій сфері, має бути оновлення відповідної документації, з дотриманням сучасних вимог щодо просторового планування, проведення СЕО тощо. Шляхом такого оновлення може бути розроблення комплексного плану просторового розвитку території громади.

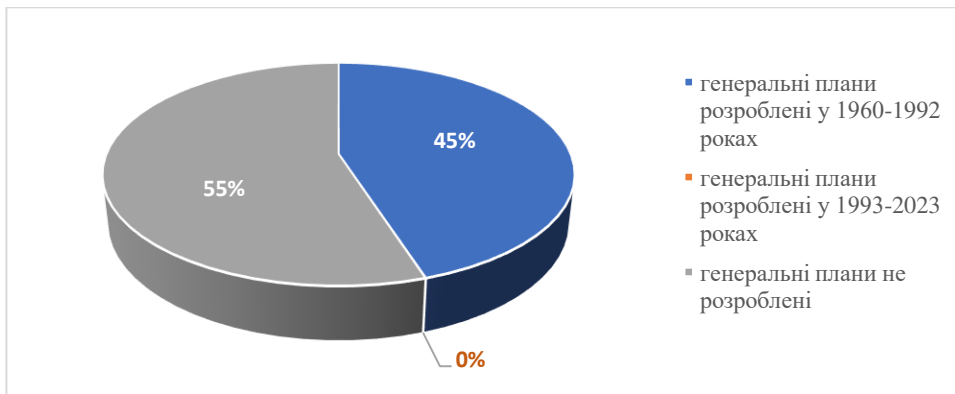


Рисунок 6.1 – Наявність генеральних планів населених пунктів Старосалтівської ТГ

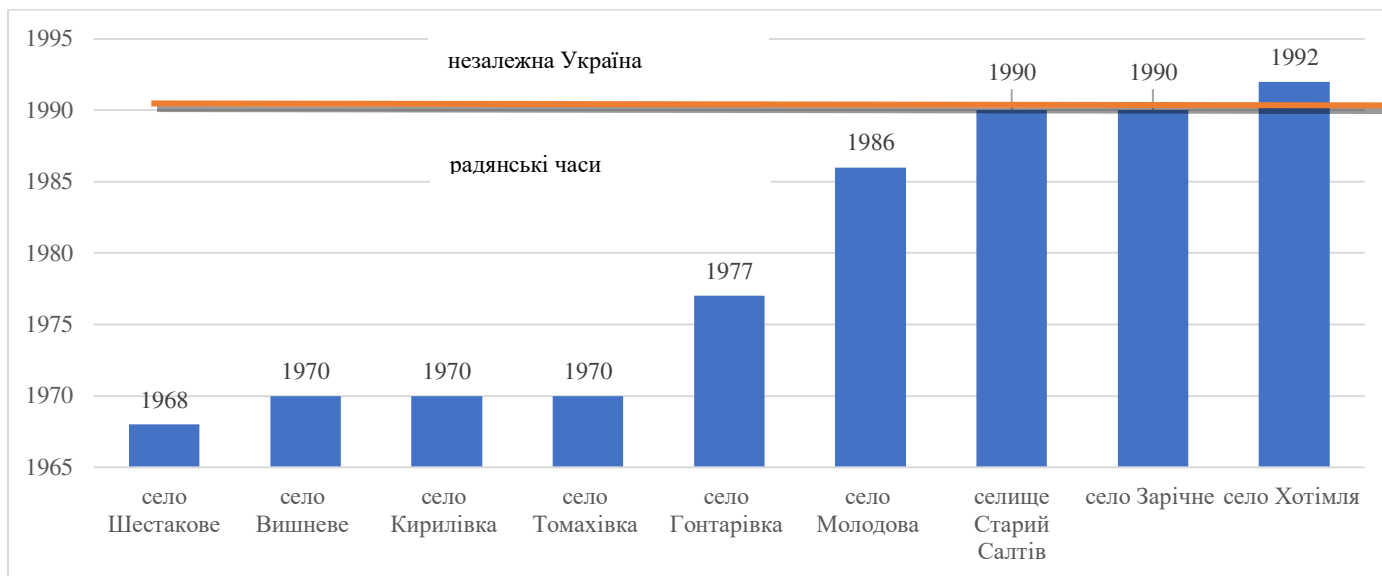


Рисунок 6.2 – Актуальність генеральних планів населених пунктів Старосалтівської ТГ

7. Заходи з комплексного відновлення території ТГ

7.1. Загальні підходи та пропозиції щодо комплексного відновлення, розвитку території ТГ

Для відновлення Старосалтівської ТГ передбачено ряд заходів, які спрямованих на відновлення рівня життя та безпеки в громаді, підвищення якості соціальних послуг. Заходу комплексного відновлення включають в себе 24 напрямки, у т.ч.:

- Підвищення рівня громадської безпеки на території ТГ;
- Розвиток та покращення діяльності закладів освіти;
- Підвищення рівня забезпеченості жителів громади послугами у сфері охорони здоров'я;
- Збереження та/або розвиток культурного середовища територіальної громади;
- Розвиток туризму;
- Розвиток сфери благоустрою;
- Підвищення якості надання житлово-комунальних послуг;
- Розвиток транспортної інфраструктури;
- Розбудова публічного простору територіальної громади;
- Створення спільно з сусідніми територіальними громадами зон/точок розвитку територіальної громади;
- Інклюзивний місцевий розвиток;
- Впровадження енергоефективних рішень;
- Відновлення громади, які сприяли б поверненню мешканців, які виїхали за межі громади;
- Підготовка території до відновлення (зокрема здійснення першочергового розмінування окремих частин територіальної громади, демонтажу зруйнованих будівель та споруд, рекультивациі земель);
- Технічна можливість, економічна доцільність відновлення пошкоджених об'єктів шляхом виконання робіт з реконструкції, реставрації, капітального чи поточного ремонту;
- Відновлення об'єктів шляхом нового будівництва або пропозиції щодо будівництва нових об'єктів замість тих, що зазнали пошкоджень або зруйновані.

З урахуванням стратегії громади та проведеного аналізу земельних ресурсів громади робимо висновок що найбільш доцільним на даному етапі залишається розвиток сільського господарства та рекреації. Серед нових викликів для земельних відносин слід відзначити розмінування, яке є першочерговим пріоритетом, також слід підкреслити доцільність інвентаризації земель громади для подальшого ефективного управління.

Втрата виробничих потужностей та бізнесу на території ТГ є критичною для громади, а отже, одним з ключових пріоритетів для виживання територіальної громади має бути збереження існуючих та створення нових робочих місць безпосередньо у громаді.

Кількість населення менше 50 людей є критично низькою та говорить про перспективу знелюднення населеного пункту. Одним із напрямків відновлення ТГ є створенням позитивних умов для зміни місця проживання місцевих мешканців в межах територіальної громади з метою припинення функціонування будь-якого комунального сектора послуг та зменшення навантаження на місцевий бюджет щодо утримання цього села (у такому випадку розглядати використання населеного пункту як об'єкту природньо-заповідного фонду, або використання для сільськогосподарських потреб, чи облаштування підприємства, у т.ч. промислового хабу), або створення умов для повернення/переселення населення до села (стимулювання зайнятості, сільського господарства тощо) для відродження населеного пункту.

У виконавчих органах ради відчувається дефіцит кадрів, внаслідок чого існує суттєве навантаження на одного працівника, тому одним із заходів має бути вирішення питання про

розширення штатного розпису громади з урахуванням навантаження на одну особу. Громада зазнала суттєвих руйнувань внаслідок російської агресії, суттєве навантаження на працівників лягає у зв'язку із необхідністю внесення інформації до Реєстру зруйнованого та пошкодженого майна, яким наразі займається один спеціаліст, та необхідністю проведення обстежень пошкодженого та зруйнованого майна. Також кількість спеціалістів, які працюють в ЦНАПі є недостатньою для запровадження широкого спектра адміністративних послуг з урахуванням змінених потреб громади.

Основними платниками податків є представники сільського та лісового господарства. Громада критично залежить від їхньої спроможності та сталості, тому наразі мають вживатись заходи для створення сприятливих умов, при цьому спостерігається певна монополізація через відсутність інших сфер господарювання, здатних суттєво (крім комунального сектору), підтримувати економічну спроможність територіальної громади та забезпечувати населення роботою. Один з найбільших платників податків прийняв рішення про зупинення бізнесу, що мало місцем як втрату значної частини податків, які надходили до місцевого бюджету, так і числа робочих місць для місцевих мешканців. Як наслідок спостерігається в громаді скорочення робочих місць, зниження якості послуг та зменшення надходжень до місцевого бюджету. Ті суб'єкти господарювання, які залишилися в громаді, працюють не на повні потужності або взагалі не працюють.

Основними роботодавцями виступають представники сільськогосподарської сфери та комунальної. Приватний сектор економіки зазнав суттєвих змін внаслідок повномасштабного вторгнення.

З метою збільшення кількості зайнятого населення, у т.ч. з урахуванням доволі серйозного зменшення населення (у т.ч. які були представниками кваліфікованих чи висококваліфікованих кадрів), створення нових робочих місць необхідно вжити заходів для стимулювання підприємництва та самозайнятості: створення програм професійного навчання та перенавчання дорослих, залучення грантів та державної та міжнародної допомоги на розширення бізнесу та адаптації його до нових умов.

З огляду на розвиненість сфери господарювання на території територіальної громади пріоритетними залишаються заходи з розмінування територій, програми пільгового оподаткування земель, цільові програми та залучення донорів до підтримки відповідного бізнесу, відновлення зруйнованої інфраструктури.

На території громади, як і України в цілому спостерігається зростання кількості безробітних. Ефективними шляхами зменшення безробіття є підвищення заробітної плати й створення нових робочих місць. Також завдяки спрощеному отриманню кредитів, пільг, мікрогрантів та залученню інвестицій держава вже стимулює приватний бізнес. Проведення широкої інформаційної кампанії щодо можливостей для працевлаштування, підприємства та самозайнятості – крок до підвищення економічного благополуччя Старосалтівської територіальної громади.

Відбудова інфраструктури та створення сприятливого середовища на ринку праці може слугувати способом відновлення зупинених підприємств, або започаткування нового бізнесу, що матиме позитивний вплив на повернення населення до постійного місця проживання, збільшення зайнятості населення та зростання його економічного добробуту.

Громада завжди мала потенціал для розвитку у сфері туризму, сільського господарства і тваринництва, переробної галузі, торгівлі і послуг. Відновлення дамби є першочерговим заходом на шляху до відновлення економічного потенціалу громади.

Найбільшим ресурсом громади, який може вплинути на її економічний розвиток, є водосховище і територія навколо нього, яке є ідеальним туристичним продуктом, що досі використовувався незначною мірою. Потенціал має також ексклюзивний туризм і "зелений", на основі приватних господарств.

Громада немає закладів позашкільної освіти, що варто врахувати в довгостроковій перспективі задля збалансованого та різностороннього розвитку дітей населеного пункту. Освітня мережа у ТГ не сильно розвинена, а внаслідок активних бойових дій ще й зазнала

значних втрат, що негативно впливає на можливості отримання освіти відповідного рівня мешканцями ТГ. Громада має 8 шкільних автобусів, які мають забезпечити підвіз дітей до навчання, проте станом на зараз ситуація не дозволяє відновлювати очну форму навчання. Усі школи працюють в дистанційному режимі.

У середньо строковій перспективі варто подумати про відновлення мережі освітніх закладів з обрахунку кількості місцевого населення та наявного фонду, безпекової ситуації (відновлення очної форми навчання) та наявності транспортного сполучення. За для реалізації права на освіту та залученість кожної дитини громади слід будувати маршрути підвезення дітей до навчання на спеціально виділених автобусах, при цьому варто врахувати тривалість поїздки від будинку до закладу освіти і назад, а також наявність зупинок у наблизеній близькості до житла дитини, щоб створити зручний та комфортний час довезення дітей та не переобтяжити навчання нескладним маршрутом доїзду.

Надання медичної допомоги у Старосалтівській ТГ здійснюють 3 амбулаторії загальної практики сімейної медицини, з них 2-ві знаходяться в сел. Старий Салтів (одна з яких пошкоджена на 60 % і цей час не функціонує), 1 -на знаходиться в селі Гонтарівка та 5 ФАПів, які знаходяться в старостинських округах в селах Зарічне, Кирилівка, Молодова, Хотімля. На цей час не працюють два фельдшерські пункти в селі Шестакове (пошкоджене на 80 %), і в селі Томахівка (не має мед. персоналу, приміщення потребує капітального ремонту).

Відсутність закладів охорони здоров'я у населених пунктах, руйнування дамби, що має наслідком відсутність швидкого сполучення між населеними пунктами, позбавляє місцевих мешканців права на доступну медичну допомогу. У першу чергу постає питання про відновлення мосту. Шляхом часткового розв'язання цієї проблеми може бути функціонування виїзних амбулаторій та кабінетів/лікарів.

Громада потребує збільшення фонду захисних споруд цивільного захисту та збільшення площі захисних споруд для населення з урахуванням територіальної наблизеності до кордонів з країною-агресором та настану безпекової ситуації в країні в цілому.

Також в процесі розробки пропозиції та впровадження заходів щодо комплексного відновлення та розвитку території завжди необхідно дотримуватися принципів безбар'єрності та інклюзивності, враховуючи потреби всіх категорій громадян, включаючи осіб з інвалідністю. На місцевому рівні важливо гарантувати, що будівництво нових та реконструкція пошкоджених об'єктів здійснюється з урахуванням вимог щодо доступності. Такий підхід має відбуватися наскрізно, у всіх сферах відновлення та розвитку.

Так, згідно з Національною стратегією із створення безбар'єрного простору в Україні на період до 2030 року, усі об'єкти, що підлягають відновлення, обов'язково мають бути адаптовані до потреб людей з інвалідністю. Це передбачає облаштування відповідних пандусів, ліфтів, тактильної плитки, аудіосистем, інформаційних стендів зі шрифтом Брайля, а також забезпечення необхідної ширини дверей та коридорів тощо. Крім того, плануючи заходи в рамках проєктів відновлення, слід забезпечити доступність та комфортне використання всіх об'єктів соціальної, освітньої, культурної інфраструктури та громадського транспорту.

Отже, підхід до інклюзивності на рівні громади має бути комплексним, охоплюючи не лише архітектурні, а й соціальні аспекти, зокрема, забезпечення можливостей для працевлаштування, доступу до культурного життя, освіти, фізичної культури тощо. Принципово важливою є активна співучасть органів публічної влади, громадських організацій і приватного сектору. Забезпечення безбар'єрності та дотримання принципів інклюзивності сприяє соціальній інтеграції, підвищує якість життя та зміцнює соціальну згуртованість громади.

7.2. Заходи з відновлення пошкоджених об'єктів шляхом виконання робіт з реконструкції, реставрації, капітального чи поточного ремонту

Більша частина заходів спрямована на відновлення зруйнованих/пошкоджених об'єктів в громаді. Серед першочергових завдань є завдання інвентаризації пошкоджень в мережах електро- та газопостачання, та відновлення будівель, що постраждали під час збройної російської агресії, садки, школи, будинки культури, медичні заклади, будинки жителів, будівництво укриттів, ремонт адміністративних будівель.

У зв'язку з руйнуванням моста через Печенізьке водосховище територія громади розділилася на лівобережну та правобережну частину, які втратили між собою зручне транспортне сполучення. Об'їзд складає більше 100 км. На цей час вищезазначена проблема частково вирішена облаштуванням тимчасової понтонної переправи, яка забезпечує рух в тому числі і великовантажної техніки. Пряме транспортне сполучення в громаді через водосховище відновлено, але залишаються ризики її функціонування на період весняної повені та льодоходу.

Більшість території громади (близько 60 %) ще не розмінована, що ускладнює відновлення економіки та звичайний побут жителів громади.

Стан мереж каналізування в громаді потребує реконструкції. Стан очисних споруд в громаді потребує реконструкції. Активні бойові дії на території громади значно змінили якісні та кількісні показники у сфері комунальних послуг. Всі об'єкти зазнали значних руйнувань, централізоване водопостачання в одному населеному пункті знищено повністю. Без відновлення сфери комунальних послуг та забезпечення населення мінімально необхідним комплексом послуг, повернення місцевих мешканців, які виїхали з громади, може не відбутись, а в холодну пору року може спостерігатись нові хвилі витоку місцевого населення, що негативно впливатиме на якість життя в громаді, економічну та соціальну складову життєзабезпечення.

Фондом ліквідації наслідків збройної агресії Міністерства розвитку громад, територій та інфраструктури України в громаді фінансуються проекти:

- Аварійно-відновлювальні роботи (капітальний ремонт) КЗ «Старосалтівський ліцей Старосалтівської селищної ради Чугуївського району Харківської області», за адресою: Харківська область, Чугуївський район, сел. Старий Салтів, вул. Перемоги, 34;
- Аварійно-відновлювальні роботи (капітальний ремонт) багатофункціональної нежитлової будівлі (Амбулаторія загальної практики сімейної медицини № 1, Центр надання адміністративних послуг, Адміністративна будівля селищної ради) Старосалтівської селищної ради Чугуївського району Харківської області, яка розташована за адресою: Харківська область, Чугуївський район, сел. Старий Салтів, вул. Перемоги, 14;
- Аварійно – відновлювальні роботи (капітальний ремонт) багатоквартирного житлового будинку за адресою: Харківська область, Чугуївський район, сел. Старий Салтів, вул. Культури, 11;
- Аварійно – відновлювальні роботи (капітальний ремонт) багатоквартирного житлового будинку за адресою: Харківська область, Чугуївський район, сел. Старий Салтів, вул. Культури, 12;
- Аварійно – відновлювальні роботи (капітальний ремонт) багатоквартирного житлового будинку за адресою: Харківська область, Чугуївський район, сел. Старий Салтів, вул. Некрасова, 15;
- Аварійно – відновлювальні роботи (капітальний ремонт) багатоквартирного житлового будинку за адресою: Харківська область, Чугуївський район, сел. Старий Салтів, вул. Некрасова, 17;

- Аварійно – відновлювальні роботи (капітальний ремонт) багатоквартирного житлового будинку за адресою: Харківська область, Чугуївський район, сел. Старий Салтів, вул. Перемоги, 19;
- Аварійно – відновлювальні роботи (капітальний ремонт) багатоквартирного житлового будинку за адресою: Харківська область, Чугуївський район, сел. Старий Салтів, вул. Перемоги, 16;
- Аварійно – відновлювальні роботи (капітальний ремонт) багатоквартирного житлового будинку за адресою: Харківська область, Чугуївський район, сел. Старий Салтів, вул. Східна, 1;
- Аварійно – відновлювальні роботи (капітальний ремонт) багатоквартирного житлового будинку за адресою: Харківська область, Чугуївський район, сел. Старий Салтів, вул. Східна, 7;
- Аварійно-відновлювальні роботи (капітальний ремонт) багатоквартирного житлового будинку за адресою: Харківська область, Чугуївський район, сел. Старий Салтів, вул. Східна, 3;
- Аварійно-відновлювальні роботи (капітальний ремонт) багатоквартирного житлового будинку за адресою: Харківська область, Чугуївський район, сел. Старий Салтів, вул. Східна, 5;
- Аварійно – відновлювальні роботи (капітальний ремонт) багатоквартирного житлового будинку за адресою: Харківська область, Чугуївський район, сел. Старий Салтів, вул. Східна, 10;
- Аварійно – відновлювальні роботи (капітальний ремонт) багатоквартирного житлового будинку за адресою: Харківська область, Чугуївський район, сел. Старий Салтів, вул. Садова, 87;
- Аварійно – відновлювальні роботи (капітальний ремонт) гуртожитку за адресою: Харківська область, Чугуївський район, сел. Старий Салтів, вул. Культури, 1-А;
- Аварійно – відновлювальні роботи (капітальний ремонт) багатоквартирного житлового будинку за адресою: Харківська область, Чугуївський район, с. Старий Салтів, вул. Світла, 49;
- Аварійно – відновлювальні роботи (капітальний ремонт) багатоквартирного житлового будинку за адресою: Харківська область, Чугуївський район, сел. Старий Салтів, вул. Світла, 51;
- Аварійно – відновлювальні роботи (капітальний ремонт) багатоквартирного житлового будинку за адресою: Харківська область, Чугуївський район, сел. Старий Салтів, вул. Садова, 89;
- Аварійно-відновлювальні роботи (капітальний ремонт) багатоквартирного житлового будинку за адресою: Харківська область, Чугуївський район, сел. Старий Салтів, вул. Садова, 85;
- Придбання комунальної техніки на потреби територіальної громади (самоскиду, сміттєвозу, трактору з функцією фронтального навантажувача та екскаватора).

По пошкодженому житлу: кількість пошкоджень – 755, на цей час по ним надано 298 заявки на відновлення.

7.3. Заходи з відновлення об'єктів шляхом нового будівництва або пропозиції щодо будівництва нових об'єктів

Кількість будівель, які належать до 3 ступеню руйнування – 90, на цей час по ним надано 3 заявки на відновлення. Опитування серед заявників щодо того, чи оберуть вони будівництво нового житла (замість знищеного) на території ТГ чи в іншій частині країни поки не проводилось.

Необхідно провести вищезгадане опитування для розуміння відсотка тих, хто залишиться на території ТГ і в подальшому прорахувати: чи вистачає вторинного житлового фонду, чи потрібне будівництво нового житлового фонду.

Слід констатувати, що більша частина запланованих в ПКВ заходів спрямована на реконструкцію та ремонт зруйнованого майна. Проте ряд заходів спрямований на будівництво нових об'єктів або інфраструктури, серед яких є два першочергових заходи у сфері підвищення рівня громадсько безпеки на території громади – будівництво системи оповіщення та укритті, будівництво центру безпеки,

По знищеному житлу: кількість пошкоджень 3 ступеню – 105, на цей час по ним надано 53 заявки на відновлення. Опитування серед заявників щодо того, чи оберуть вони будівництво нового житла (замість знищеного) на території ТГ чи у іншій частині країни поки не проводилось.

Необхідно провести вищезгадане опитування для розуміння відсотку тих, хто залишиться на території ТГ і в подальшому прорахувати: чи вистачає вторинного житлового фонду, чи потрібне будівництво нового житлового фонду.

7.4. Заходи з відновлення навколишнього природного середовища, збереження та розвитку природоохоронних територій та об'єктів

Першочерговим завданням із відновлення стану навколишнього середовища є дослідження наслідків бойових дій, зокрема щодо забруднення ґрунтів і поверхневих вод речовинами, пов'язаними із боєприпасами і знищеною військовою технікою. Доцільно здійснити відбір зразків ґрунту і води для визначення рівня забруднення на ділянках, де велись інтенсивні бойові дії як у межах населених пунктів, такі на землях лісового, водного фонду і сільськогосподарських землях.

Залежно від визначеного рівня забруднення можуть бути застосовані такі заходи:

1. за умов механічного забруднення земель – механічне очищення поверхні від осколків та інших елементів, підтримання санітарного стану;
2. за умов високого рівня забруднення – комплекс дій, які можуть включати заходи із хімічної та / або біологічної ремедіації.
3. у випадку виявлення надмірно забруднених ділянок доцільно розглянути питання щодо консервації таких земель.

З метою запобігання еродованості орних земель необхідним є відновлення та створення нових полезахисних лісосмуг; особливо водозахисних, ґрунтозахисних прибалкових та прияружних лісосмуг. Доцільно створювати заліснені або залужені ділянки на основних поверхнях для зменшення стоку, зменшення швидкості поверхневого стоку, снігозатримання. Слід вивести із використання під ріллю землі на схилах понад 7° (Закон України «Про охорону земель», стаття 47), а також деградовані землі – сильноеродовані. Для відновлення природного рослинного покриву слід дотримуватись ландшафтного підходу – заліснення для земель із опідзоленими ґрунтами; залуження і відновлення степової рослинності – для земель із чорноземами.

Дотримання рекомендацій Планів управління річковим басейном Дону, до якого належить територія громади (суббасейн річки Сіверського Донця). Рекомендується мінімізувати використання заплав річок, зокрема не допускати впровадження інженерних заходів із пониження ґрунтових вод і регулювання стоку. Не здійснювати капітальне будівництво у межах всієї заплави, не лише у межах прибережної захисної смуги. Пріоритет для заплав річок – охорона природи і рекреація. Впровадити постійний моніторинг стану питної води у підземних та у поверхневих водних об'єктах.

Впровадити заходи із створення та відновлення захисних зелених смуг вздовж автомагістралей.

Доцільно впровадити заходи із збільшення або перехід на використання альтернативних видів енергії, впровадження заходів із енергомодернізації будівель.

Для збереження територій природно-заповідного фонду необхідно провести виділення меж територій ПЗФ у натурі. Необхідний моніторинг дотримання вимог законодавства та охоронних зобов'язань на існуючих територіях природно-заповідного фонду.

Заходи із охорони навколишнього середовища, які пов'язані із удосконаленням технічної інфраструктури¹⁵:

¹⁵ ПЛАН СОЦІАЛЬНО-ЕКОНОМІЧНОГО РОЗВИТКУ СТАРОСАЛТІВСЬКОЇ ТЕРИТОРІАЛЬНОЇ ГРОМАДИ ЧУГУЇВСЬКОГО РАЙОНУ ХАРКІВСЬКОЇ ОБЛАСТІ до 2026 року. Старий Салтів 2021 р.

- вирішення проблеми поводження з ТПВ, зокрема впровадження інтегрованого поводження з побутовими відходами на основі ефективного використання фінансових ресурсів та з використанням моделі міжмуніципального співробітництва;
- забезпечення 100% охоплення населення послугами з вивезення побутових відходів та рідких нечистот шляхом придбання та подальшої експлуатації комунальної техніки (спеціально обладнаних для вивезення побутових відходів та рідких нечистот транспортних засобів та іншої техніки), придбання необхідної кількості устаткування (контейнерів);
- інженерне облаштування сортувальної станції ТПВ;
- розроблення схеми санітарного очищення території Старосалтівської територіальної громади;
- реконструкція очисних споруд в с. Старий Салтів;
- облаштування місць громадського відпочинку вздовж узбережжя річки Сіверський Донець.
- необхідна реконструкція/ капітальний ремонт та модернізація мереж водопостачання та водовідведення.

7.5. Заходи інженерної підготовки та інженерного захисту території (Додається у вигляді окремого файлу, не підлягає громадському обговоренню відповідно до п. 10 [Порядку № 1159](#))

7.6. Пропозиції щодо внесення змін або розроблення містобудівної документації на місцевому рівні

Просторове планування є елементом стратегічного розвитку. Тому при розробленні програми комплексного відновлення серед визначених громадою першочергових пропозицій, а також пріоритетних проєктів відбудови, особливу увагу було приділено тим з них, які в майбутньому будуть потребувати наявності містобудівних умов і обмежень. Серед таких було враховано та підкріплено проєктними містобудівними рішеннями наступні:

- першочергово відновити території об'єктів промислового та сільськогосподарського виробництва, для забезпечення сталого економічного розвитку, шляхом нарощування робочих місць для стимуляції повернення населення до Старосалтівської громади;
- поступове відновлення об'єктів освіти, спорту та культури в громаді, шляхом модернізації будівель з незначними пошкодженнями, та повною відбудовою повністю зруйнованих об'єктів в останню чергу, з обов'язковим будівництвом захисних споруд для укриття учасників освітнього процесу враховуючи ступінь щільності населення в населених пунктах де розташовані заклади освіти, спорту та культури;
- покращення транспортної доступності, мобільності шляхом відновлення автомобільних доріг місцевого значення та штучних споруд, розташованих на них, створення сучасних безпечних зупинок громадського транспорту;
- поступова реалізація завдань в сфері екології (ліквідація стихійних звалищ; розчистка русел річок для створення відпочинкових зон); створення сучасної системи управління твердими побутовими відходами - полігон ТПВ з сміттесортувальною станцією та створення пунктів прийому та сортування відходів;
- забезпеченість інженерною інфраструктурою: реконструкція та модернізація системи водопостачання та водовідведення; створення мережі локальних сонячних електростанцій для забезпечення населених пунктів альтернативним джерелом електроенергії.

Для реалізації проєктних пропозицій, які наведені в таблиці № 7.8.1 не можливо визначити містобудівні умови і обмеження для забудови, так як відсутня містобудівна документація, яка б дозволила реалізацію цих проєктів, тому існує першочергова потреба в розробці комплексного плану просторового розвитку Старосалтівської селищної територіальної громади, що дозволить комплексно визначити планувальну організацію, основні принципи і напрями формування єдиної системи громадського обслуговування, дорожньої мережі, інженерно-транспортної інфраструктури, інженерної підготовки і благоустрою, цивільного захисту території та населення від небезпечних природних і техногенних процесів, охорони земель та інших компонентів навколишнього природного середовища, охорони і збереження культурної спадщини та традиційного характеру середовища населених пунктів, а також послідовність реалізації рішень, що в свою чергу дозволить сформувати земельні ділянки, визначити містобудівні умови та обмеження для проєктування зазначених об'єктів, внести відповідні відомості до Державного земельного кадастру та містобудівного кадастру.

У складі комплексного плану просторового розвитку Старосалтівської селищної територіальної громади потрібно першочергового розробити:

1. Генеральний план сел. Старий Салтів;
2. Планувальні рішення генеральних планів для населених пунктів, які взагалі не мають на 2023 рік, містобудівної документації на місцевому рівні, так і для населених пунктів, містобудівна документація яких не актуальна в теперішній час, а саме сіл Березники, Вишневе, Гонтарівка, Дідівка, Зарічне, Кирилівка, Металівка, Молодова, Москалівка, Паськівка, Перківка, Погоріле, Радькове, Середівка, Томахівка, Федорівка, Хотімля, Шестакове, Широке;
3. Детальні плани території по розміщенню сонячних станцій;
4. Детальний план території реконструкції очисних споруд, які розташовані за межами сел Старий Салтів (кадастровий номер 6321655800:01:001:0002);
5. Детальні плани території будівельних підприємств місцевого значення на територіях комунальної власності;
6. Детальні плани території пожежно-рятувальних підрозділів в населених пунктах, визначених по радіусам доступності;
7. Детальні плани території по створенню урбан-парків/фізкультурно оздоровчий комплексів в межах с. Шестакове, Гонтарівка, Кирилівка та с. Хотімля.

7.7. Пропозиції щодо доцільності зміни функціонального призначення територій ТГ

Громадою було надано перелік першочергових пропозицій по розміщенню та розвитку об'єктів соціального та комерційного характеру. Аналіз отриманих пропозицій наведено в таблиці 7.10

Таблиця 7.10

Пор. №	Назва проектного рішення	Назва населеного пункту	КАТОТТГ населеного пункту	Адреса території розташування, (кадастровий номер за наявності)	Функціональне призначення території			Зміст проектного рішення (обґрунтування)
					Існуюче	Проектне відповідно до чинної МД	Пропозиція відповідно до програми комплексного відновлення	
Соціальні пропозиції								
	Туристичний комплекс/Дитячо-юнацька спортивна школа	сел. Старий Салтів	UA63140130000029212	вул. Донецька	території інженерно-комунальної забудови	зелені насадження загального користування	рекреаційно-туристичні території	Враховуючи визначені Міністерством культури та інформаційної політики України пріоритети щодо збереження мистецької освіти та підтримки талановитих дітей та молоді.
	Центр освітнє - культурного розвитку на базі Старосалтівської централізованої бібліотеки	сел. Старий Салтів	UA63140130000029212	вулиця Перемоги	громадська забудова	громадська забудова	території закладів культури та мистецтва	Розвиток та збереження мистецької освіти та підтримки талановитих дітей та молоді.
	Фізкультурно оздоровчий комплекс	сел. Старий Салтів	UA63140130000029212	вул. Культури, 1	зелені насадження загального користування	зелені насадження загального користування	території спортивних закладів	Розвиток фізичної культури, спорту та підтримка молоді
	Реконструкція очисних споруд	за межами сел. Старий Салтів	UA63140130000029212	6321655800:01:001:0002	території інженерно-комунальної	-	території об'єктів водопостачання та водовідведення	Розвиток інженерної мережі та захист навколишнього середовища

					забудови			
Благоустрій зон відпочинку (зона пляжу)	сел. Старий Салтів	UA6314013 0000029212	вул. Велика, 44-А, 6321655800:00:0 01:0855	території пляжів	території пляжів	території пляжів	території пляжів	Оздоровлення, організація відпочинку та культурного дозвілля мешканців громади, гостей з прилеглих міст та сіл (школярів, молоді, дорослих та людей похилого віку, осіб з інвалідністю)
Благоустрій зон відпочинку (зона пляжу)	сел. Старий Салтів	UA6314013 0000029212	вул. Лесі Українки, 39-А, 6321655800:00:0 02:0517	території пляжів	території пляжів	території пляжів	території пляжів	
Створення парку (скверу) сел Старий Салтів	сел. Старий Салтів	UA6314013 0000029212	вул. Донецька, 6321655800:00:002: 0551	зелені насадження загального користування	зелені насадження загального користування	зелені насадження загального користування	зелені насадження загального користування	Формування позитивного іміджу громади, створення громадського простору, для проведення в зеленій зоні масових заходів: зборів, концертів, фестивалів, святкувань тощо, які сприятимуть покращенню соціальних зв'язків між членами громади.
Створення набережної сел Старий Салтів	сел. Старий Салтів	UA6314013 0000029212	6321655800:00:002: 0518	зелені насадження загального користування	Територія зон відпочинку (рекреація)	Територія зон відпочинку (рекреація)	Територія зон відпочинку (рекреація)	
Створення парку (скверу) с. Хотімля	сел. Хотімля	UA6314013 0000029212	вул. Піщана, 6321688401:00:0 00:1114	зелені насадження загального користування	зелені насадження загального користування	рекреаційно-туристичні території	рекреаційно-туристичні території	
Благоустрій зони відпочинку с. Хотімля, вул. Набережна	сел. Хотімля	UA6314013 0000029212	вулиця Набережна, 6321688401:00:0 00:1113	зелені насадження загального користування	зелені насадження загального користування	рекреаційно-туристичні території	рекреаційно-туристичні території	
Створення дитячого оздоровчого табору	с. Молодова	UA6314013 0000029212	с. Молодова, поряд з 6321684401:00:0 00:0295	громадська забудова	громадська забудова	території рекреаційно-туристичних закладів та рекреаційного житла	території рекреаційно-туристичних закладів та рекреаційного житла	Створення умов для зміцнення здоров'я дітей
Благоустрій території навколо	за межами с. Федорівка	UA6314013 0000029212	поряд з 6321689200:02:0 02:0402	зелені насадження загального користування	зелені насадження загального користування	зелені насадження загального користування	зелені насадження загального користування	Облаштування території для покращення простору навалоджерела та створення

	джерела				користування	користування		туристичного осередку
	Створення урбан-парку/фізкультурно оздоровчий комплекс	с. Шестакове	UA6314013 0000029212	вул. Шкирівка	зелені насадження загального користування	території садибної житлової забудови	громадська забудова	Розширення мережі місць відпочинку та культурного розвитку населення. Створення та поліпшення фізичного виховання мешканців громади.
	Створення урбан-парку/фізкультурно оздоровчий комплекс	с. Гонтарівка	UA6314013 0000029212	вул. Дмитрівська	громадська забудова	громадська забудова	громадська забудова	Для створення та поліпшення фізичного виховання мешканців громади. Враховуючи територіальну можливість, реалізація по створенню об'єкту, можлива лише після закриття кладовища, яке розташоване поруч з закладом освіти.
	Створення урбан-парку/фізкультурно оздоровчий комплекс	с. Кирилівка	UA6314013 0000029212	вул. Центральна 2	громадська забудова	громадська забудова	громадська забудова	Розширення мережі місць відпочинку та культурного розвитку населення.
	Створення урбан-парку/фізкультурно оздоровчий комплекс	с. Хотімля	UA6314013 0000029212	поряд з, вул. Щербака 4	громадська забудова	громадська забудова	громадська забудова	Створення та поліпшення фізичного виховання мешканців громади.
Комерційні пропозиції								
	Заправна станція на воді	сел. Старий Салтів	UA6314013 0000029212	поряд з вул. Донецька	зелені насадження загального користування	зелені насадження загального користування	території водного транспорту	Розвиток водного транспорту в туристичних цілях
	Розміщення сонячних	в межах Старосалтівськ	UA6314013 0000029212	6321655800:03:0 02:0311	території під господарськими	території під господарськими	території об'єктів електрозабезпечен	Альтернативне джерело електроенергії дозволяє

станцій	ої громади			дворами	дворами	ня	отримати
Розміщення сонячних станцій	в межах Старосалтівськ ої громади	UA6314013 0000029212	6321655800:00:0 03:0332, 6321655800:00:0 03:0331, 6321655800:00:0 03:0330, 6321655800:00:0 03:0334	Землі промисловості, транспорту, зв'язку, енергетики, оборони та іншого призначення	Землі промисловості, транспорту, зв'язку, енергетики, оборони та іншого призначення	території об'єктів електрозабезпечення	отримати енергонезалежність , що особливо актуально під час перебоїв зовнішнього енергопостачання. Сонячні системи при раптових відключеннях енергії можуть забезпечити базові потреби підприємства до нормалізації роботи через деякий час.
Розміщення сонячних станцій	с. Молодова	UA6314013 0000029212	6321684400:01:0 02:0734	території під господарськими дворами	території під господарськими дворами	території об'єктів електрозабезпечення	
Розміщення сонячних станцій	с. Хотімля	UA6314013 0000029212	Поряд з 6321688401:00:0 00:1105	громадська забудова	громадська забудова	території об'єктів електрозабезпечення	
Розміщення сонячних станцій	за межами с. Кирилівка	UA6314013 0000029212	поряд з 6321688800:01:0 02:0132	території для сінокосіння та випасання худоби	території під ріллею та перелогами	території об'єктів електрозабезпечення	
Розміщення сонячних станцій	за межами с. Шестакове	UA6314013 0000029212	поряд з 6321689200:01:0 01:0173	території для випасання худоби	території під ріллею та перелогами	території об'єктів електрозабезпечення	

7.8. Пропозиції щодо перенесення об'єктів виробничої сфери

У межах територіальної громади відсутні виробничі об'єкти, які потребують перенесення.

Звіт про результати громадських обговорень

Відповідно до Розпорядження начальника Старосалтівської селищної військової адміністрації «Про розробку Програми комплексного відновлення території Старосалтівської селищної територіальної громади, Чугуївського району, Харківської області» від 22 травня 2023 року № 69 рішення на веб-сайті Старосалтівської селищної ради, у визначених у рішенні групах у соціальних мережах та чатах, на дошках оголошень біля адміністративних будівель Старосалтівської селищної ради населених пунктів було розміщено інформацію про розроблення Програми комплексного відновлення території Старосалтівської селищної територіальної громади Чугуївського району Харківської області (далі – Програма).

Збір пропозицій громадськості було організовано через електронні форми та подання пропозицій у паперовій формі чи на електронні скриньки Робочої групи Старосалтівської селищної ради .

Строк подання пропозицій громадськості до проекту Програми становив 36 днів та завершився 01 липня 2023 року.

Станом на 02 липня 2023 року надійшло 80 пропозицій від громадськості, з них:

- 1) 12 пропозицій – у сфері підготовка до відновленню,
- 2) 14 пропозицій – у сфері публічний простір,
- 3) 14 пропозицій – у сфері спільні точки розвитку,
- 4) 12 пропозицій – у сфері Стратегія,
- 5) 17 пропозицій- у сфері транспорт,
- 6) 11 пропозицій – у сфері туризм.

Окрім того, окремими листами надійшли пропозиції:

1. від Івакіної Ніни Іванівни щодо встановлення камер вуличного відеоспостереження с. Молодова, встановлення системи оповіщення, облаштування захисних споруд цивільного захисту, на базі Молодівської ЗОШ створення спортивно-культурно розважального центру та дитячого табору, облаштування приміщення ФАП в с. Молодова, розширення аптечної мережі, капітальний ремонт клубу в с. Молодова, утримання меморіалу та пам'ятників в селі Молодова, ремонт автошляхів створення паркувальних майданчиків, удосконалення вуличного освітлення, покращення послуг з управління відходами та благоустрою, ремонт вуличних водогонів покращення якості послуги із водопостачання, створення в громаді внутрішніх маршрутів пасажирського перевезення, створити маршрут Молодова – Старий Салтів та Молодова – Велика Бабка, на стадіоні Молодівської ЗОШ створити багатофункціональний спортивний заклад, створити дитячий табір в с. Молодова , відновлення ставка в с. Молодова.
2. від Мироненко Людмили Григорівни щодо облаштування захисної споруди цивільного захисту та класу безпеки у Гонтарівському ліцеї, розширення аптечної мережі у Гонтарівському окрузі.
3. від Бондаренко Юлії Петрівни щодо встановлення вуличних камер відеоспостереження, забезпечення медичних закладів службовим автотранспортом, розширення аптечної мережі, створення в громаді Музею, проведення ремонту Старосалтівського СБК, будівництво велосипедних, ремонт автодоріг, удосконалення послуг з управління відходами, відновлення водопостачання та газопостачання, забезпечення пасажирських перевезень між селами громади, облаштування багатофункціональних дитячих майданчиків, забезпечення доступності до багатоповерхівок і соціальних закладів для маломобільних груп, створення робочих місць, ремонт та очистка вуличних колодязів, відновлення пошкодженого та зруйнованого житла, підтримка підприємств, відновлення

роботи Амбулаторії № 1, відновлення підприємств переробної продукції та переробки деревини, побудова дитячого садка та клубу в с. Хотімля .

4. від Федінчик Наталії Анатоліївни щодо впровадження системи оповіщення, відкриття і облаштування закладів загальної та досвітньої освіти, удосконалення медичних послуг в Кирилівському округу, покращення дорожньої інфраструктури, удосконалення послуг з управління побутовими відходами та відновлення вуличного освітлення, запровадження маршруту пасажирських перевезень Москалівка –Старий Саптів та Старий Салтів – Чугуїв.

5. від Малярової Світлани Володимирівни щодо ремонту дороги від Старий Салтів до Молодова та комунальних доріг в с. Молодова, створити музей наслідків російської агресії, облаштування громадських пляжів по обом берегам річки Сіверський Донець та біля бази відпочинку «Дубина», створення нових робочих місць, відновлення зруйнованого житла, розмінування всієї території громади, демонтаж зруйнованого, рекультивація земель, відновлення роботи школи та будинку культури в селі Молодова , перенесення об'єктів виробничої сфери за межі населених пунктів, створення курортної зони.

6. від Донської Людмили Володимирівни щодо розширення та удосконалення послуг в сфері культури громади на базі Клубних закладів та бібліотек.

Усі пропозиції громадськості, отримані у встановлений строк, розміщено на гугл-диску, у папці, створеній секретарем Робочої групи, посилання на яке було надіслане членам Робочої групи на вказані ними електронні адреси одночасно із запрошенням на засідання.

При цьому слід констатувати, що через відсутність пропозицій від представників місцевого бізнесу доцільно розглянути можливість про проведення з ними фокус-групи, на якій отримати від них пропозиції до 01 серпня 2023 року.

Щодо врахування, часткове врахування або відхилення пропозицій громадськості далі надається узагальнений підсумок голосування членами Робочої групи:

Номер пропозиції	Результат голосування	Голосування	Пояснення
246	Відновити роботу дому побутових послуг в сел. Старий Салтів та роботу заправних станцій бензином та газом. Відновити роботу станції шиномонтажу та автомайстерні	Частково	ОМС Старосалтівської громади може тільки сприяти відновленню підприємства, але не може відновити роботу об'єктів підприємництва
248	Відновлення навколишнього природного середовища, збереження природоохоронних територій - ставок в с. Молодова	Частково	Питання потребує детального вивчення на рівні Харківської області згідно чинного законодавства
250	Територія села прилягає до заказника, де під охороною байбаки, закріпити статус заказника і за нашим селом	Частково	Питання потребує детального вивчення на рівні Харківської області згідно чинного законодавства
254	Перенесення об'єктів виробничої сфери за межі населених пунктів, створення курортної зони	Частково	На території громади промислові підприємства відсутні; курортна зона утворена, потребує відновлення та подальшого розвитку
235	Завершення ремонту БК для туристичного розвитку	Частково	З пропозиції не зрозуміло якого саме об'єкту це стосується; дійсно що всі будинки культури громади потребують різного ступеню ремонту; в планах місцевої влади громади проведення цих ремонтів передбачається
236	Реконструювати частину приміщення Фапу (Хотімля) та зробити та реабілітаційний центр для молоді та військових зменшення психологічної напруги. Відновлене приміщення, потім можна використовувати навіть в комерційних цілях (здача в оренду); в Хотімлі немає приміщення, де можна зібрати людей для проведення майте класів, зборів та інше	Частково	Питання потребує детального вивчення згідно чинного законодавства
241	зробити ремонт в ком. будинку по вул. Єсеніна с. Хотімля. його можна буде використати, як центр надання медичної допомоги безпритульним тваринам. Це зменшить популяцію собак та котів. А можна здати в оренду для комерційної діяльності, наприклад перукарня; дохід в громаду, задоволення потреб громадян, зменшення соціальної напруги	Частково	Питання потребує детального вивчення згідно чинного законодавства
242	Ремонт криші Шестаківського будинку культури.	Відхилено	Будівля Шестаківського БК не належить до комунальної власності Старосалтівської ТГ. Питання ремонту зазначеної будівлі належить виключно до компетенцій її приватного власника
3	Система відеоспостереження по населених пунктах та кнопки виклику в	Частково	Громадою зазначене питання вже по деяким пунктам

	адміністративних будівлях. Це забезпечить цілісність комунальних об'єктів, фіксацію правопорушення, швидке реагування		вирішувалось. Є потреба його відновити в рамках окремої місцевої цільової програми
7	Пропоную розглянути питання щодо можливості відновлення садових будинків в садівничих товариствах, які не приватизовані. В нас і наших сусідів будинки вигоріли повністю. А жили ми там постійно, окрім зими. Ще зруйновано нашу централізовану водонасосну систему. І розглянути питання щодо розмінування Садівничого товариства "Моноліт".	Частково	Будинки в садових товариствах не перебувають у власності Старосалтівської ТГ. Цю проблему потрібно вирішувати за рахунок державних цільових програм та проєктів МТД. Питання розмінування територій Старосалтівської ТГ вже підтримано робочою групою і буде вирішуватися комплексно із залученням відповідних фахівців
9	В домі внаслідок вибухів повилітали вікна. Прошу допомогти.	Частково	Місцева влада Старосалтівської ТГ вже працює з державними програмами та проєктами МТД щодо відновлення пошкодженого та зруйнованого майна.
10	Для дітей не вистачає дитячих майданчиків, також гарного пляжу для мешканців Салтова. Розмінувати частину лісу для прогулянок із собакою.	Частково	Щодо встановлення дитячих майданчиків питання обов'язково буде вирішено, але наразі потребує детального вивчення з урахуванням гендерної складової. Питання розмінування територій Старосалтівської ТГ вже підтримано робочою групою і буде вирішуватися комплексно із залученням відповідних фахівців
11	Капітальний ремонт даху	Відхилено	З пропозиції не зрозуміло про який об'єкт іде річ
15	1. Створення центру фізичного та культурного розвитку жителів села. Облаштування приміщення та прилеглої території для проведення всіх заходів, пов'язаних з функціонуванням центру для всіх вікових категорій. 2. Ремонт доріг с. Молодова які знаходяться в комунальній власності.	Частково	Зазначене питання буде вирішено тоді, коли буде відновлені нежитлові будівлі комунальної власності громади. Проведення ремонту доріг планується в подальшому.
24	створення мережі камер відеоспостереження	Частково	Громадою зазначене питання вже по деяким пунктам вирішувалось. Є потреба його відновити в рамках окремої місцевої цільової програми
25	Створення мережі камер відеоспостереження	Частково	Громадою зазначене питання вже по деяким пунктам вирішувалось. Є потреба його відновити в рамках окремої місцевої цільової програми
27	Кнопка виклику та охорона комунальних об'єктів, дасть захист від агресивних відвідувачів.	Частково	Питання буде враховано під час ремонтів пошкоджених об'єктів комунальної власності
33	Підвищити безпеку на проїзній частині. Встановити "лежачі поліцейські" біля шкіл та дит.садочках. нанести пішохідний перехід на проїзну частину.	Частково	Питання буде враховано під час ремонтів дорожньої інфраструктури та тротуарів

	Відновити пішохідні тротуари. Зупинки зробити освітленими та з відео наглядом. це безпека дітей та громадян		
34	Вважаю, що пункти підтримки громадян повинні бути забезпечені достатні об'ємом води, їжі, медикаментів, знаходитися в центрі села. В пунктах повинні працювати медичні або соціальні працівники.	Частково	Питання потребує детального вивчення згідно чинного законодавства
211	залучення роботодавців до громади можливо, надання пільги на податок (один з податків), якщо роботодавець, який зареєстрований в нашій громаді, має 5 офіційно оформлених працівників. забезпечення мешканців через роботодавця соціальним пакетом, збільшення надходження податку в громаду податку на прибуток	Частково	Питання потребує детального вивчення згідно чинного законодавства
212	Розвиток туристичної інфраструктури. Збільшення зон відпочинку.	Частково	Питання потребує детального вивчення згідно чинного законодавства
213	Старий Салтів низ. Інспекція та відновлення п'ятиповерхівок. Це болюче питання вирішить питання "де нам жити" дуже багатьом сім'ям. Повернення жителів - це відновлення життя нашого Салтова. Проблему можна буде вважати вирішеною, коли ввечері буде горіти світло щонайменше у 80% вікон.	Частково	Дане питання вже почалось вирішуватися. Проведені комісійні обстеження всіх пошкоджених багатоповерхівок. В деяких ремонті завершені, а в деяких плануються. Але потрібне додаткове залучення коштів на відновлення
219	надання пільг в сплаті податків, перші 3 роки, для нових підприємців, з обов'язковою умовою реєстрації їх в нашій громаді та право власності майна, або договору оренди не менше ніж 5 років. збільшення надходження до бюджету	Відхилено	Питання оподаткування вирішується в рамках діючого законодавства і в межах встановлених Податковим кодексом України
220	Відповідально підійти до питання енергопостачання п'ятиповерхівок. З поверненням всіх мешканців об'єм спожитої енергії збільшиться в рази, чи готова наразі аврально відновлене витримати таку напругу? Безперерйне постачання електроенергії буде свідчити про вирішення проблеми.	Частково	Електропостачання відновлено на всій території громади. Але дійсно іноді виникають проблеми, які вирішуються по мірі їх надходження
221	По-друге відкриття в Салтові виробництв. Наприклад, Хлібопекарня для потреб всієї громади (робочі місця)	Частково	Питання розвитку виробництва потрібно вирішувати спільно разом з місцевим бізнесом та зовнішнім інвестором
197	провести утеплення фасадів комунальних об'єктів (адміністративний будівлі, ФАП, БК.) зменшить потреби, отже збереже бюджет	Частково	Питання буде вирішуватися при проведенні відновлювальних робіт
201	Старосалтівські п'ятиповерхові будинки потребують технічної експертизи і відновлення. Якщо будуть застосовані енергозберігаючі і енергоефективні рішення, це дозволить не тільки заощадити кошти, а і заручитись підтримкою великої кількості мешканців громади. Адже	Частково	Проведені комісійні обстеження всіх пошкоджених багатоповерхівок. В деяких ремонті завершені, а в деяких плануються. Але потрібне додаткове залучення коштів на відновлення

	більшість з них чекають можливості для повернення.		
127	газопровід до села	Частково	До війни з 20 нас.пунктів громади газифіковано було 3. На цей час вс с. Молодова відновлено. В с. Старий Салтів відновлено частково, в с. Металівка не відновлено і найближчий час не планується, бо мережа газогону заходила з російської. Планується відновити газопостачання в другій половині с. Старий Салтів.
138	закріпити працівника КП за селом. Щомісячний обхід по лічильникам та вручення квитанції на оплату за послуги. надання платних послуг з ремонту водопроводу. це - контроль за наданням послуги, зменшення заборгованості, дохід до КП	Частково	В штатному розписі КП «Салтів Водоканал» передбачені посади контролерів, планується удосконалення їх роботи щодо охоплення всіх населених пунктів громади
139	Зробити індивідуальний (по дворовий) збір сміття. Забезпечення зменшення втрат на збір сміття.	Частково	Питання потребує детального вивчення
255	Збільшити навантаження на Хотімлянський ліцей. можливість навчатись офлайн, поверне дітей в село разом з батьками; та необхідно використовувати ті школи які найменше зазнали руйнувань, та найбільше можуть охопити дітей. Зарічанських дітей теж можна возити до Хотімлянського ліцею, а Зарічанську школу перетворити на гарний садочок	Частково	Питання потребує детального вивчення на рівні Харківської області згідно чинного законодавства. Питання буде вирішене в разі реконструкції будівлі Хотімлянського ліцею, якою буде передбачене облаштування захисної споруди цивільного захисту
256	недоцільно зміна функціонального призначення територій	Відхилено	Коментар не містить конкретної спрямованості
257	Не розумію даного питання.	Відхилено	Пропозиція не містить змістовного навантаження
75	Утримання на балансі селищної ради будинку культури с. Кирилівка	Частково	Ця будівля перебуває в комунальній власності громади та на балансі селищної ради
76	Відновлення роботи діючого БК	Частково	Роботи щодо надання повного спектру послуг будинків культури будуть відновлені після закінчення воєнного стану
77	Утримання і розвиток будинку культури	Частково	Всі БК перебувають на утриманні селищної ради. Надання повного спектру послуг будинків культури будуть відновлені після закінчення військового стану
79	Відновлення спортивного залу Шестаківського ліцею. Для покращення дозвілля мешканців с. Шестакове, потрібне приміщення, в якому зможуть функціонувати різні секції та гуртки, як це було до війни. Спортивний комплекс на базі спортзалу це відновлення спорту та культурного дозвілля села Шестакове.	Частково	Питання потребує детального вивчення та доцільності цієї ідеї згідно чинного законодавства, враховуючи що будівля зруйнована повністю. Можливі альтернативні варіанти облаштування урбаністичного або фізкультурно -оздоровчого комплексу
83	Створити музей російської агресії	Частково	Планується створення музею з розширеними експозиціями, в тому числі з експозицією російської агресії

85	Розширення мережі аптечних закладів в Гонтарівському старостинському окрузі	Частково	ОМС Старосалтівської громади може тільки сприяти розширенню мережі та залученню в громаду підприємців
86	Провести косметичний ремонт	Частково	Коментар не розкриває повної суті пропозиції
87	Відремонтувати частину комунального приміщення в с. Хотімля. Використовувати її для розміщення ґрутків, проведення зустрічей з мешканцями.	Частково	Питання потребує детального вивчення на місцевому рівні згідно чинного законодавства
88	Збереження/утримання меморіалу і пам'ятників в с. Молодова	Частково	Питання потребує детального вивчення на рівні Харківської області згідно чинного законодавства
89	Використовувати дану будівлю (пам'ятка архітектури місцевого значення) для проведення фестивалів, ярмарок	Частково	Ця ідея можлива після проведення ремонтних робіт будівлі
273	Не розумію суті даного питання.	Відхилити	Пропозиція не містить змістовного навантаження
50	Відкриття дошкільного закладу "Зернятко, на базі якого створити безпечний простір для перебування дітей у закладі	Частково	Планується відкриття після завершення військових дій з врахуванням зазначеної пропозиції
51	придбати два шкільних автобуси для підвозу дітей до школи та дит. садочку. Два автобуси, щоб був зручних рух і діти не повинні вставати о 5 ранку (що зменшує бажання ввозити дітей до садочку).	Частково	Проблема буде вирішена після відновлення роботи навчальних закладів
52	Відновлення роботи дитячих садочків, які були до початку війни з РФ. Відкриття нових дитячих закладів з обов'язковим прийняттям їжі, наявністю місць для ігор та сну та наявністю захисної споруди цивільного захисту.	Частково	Питання залежить від рішень, прийнятих в Чугуївському районі та Харківської області згідно чинного законодавства
53	Створити на території колишньої Молодівської ЗОШ дитячий табір	Частково	Питання потребує детального вивчення згідно чинного законодавства
57	Встановити аптечний пункт в с. Молодова з метою забезпечення ліками мешканців	Частково	Селищна рада може тільки сприяти цьому процесу. Але саме питання стосується підприємців
70	Забезпечення приміщенням ФАП, Фінансова і фізична доступність медичних послуг, Розширення мережі аптечних закладів	Частково	Наразі вирішується питання по доступності медичних послуг за рахунок придбання службового автотранспорту для медичних працівників. Щодо розширення мережі аптечних закладів селищна рада може тільки сприяти цьому процесу. Але саме питання стосується підприємців
72	Переглянути штатний розпис і надати додатково штатну одиницю для закладу	Відхилено	Коментар не містить змістовної інформації
275	1. Створення маслопереробного цеху. 2. Побудова пекарні, яка б забезпечувала декілька сіл нашої громади.	Частково	Селищна рада може тільки сприяти цьому процесу. Але саме питання стосується підприємців

	3. Побудова олійниці.		
276	Постійно відновляти місця відпочинку, баз відпочинку, санаторій для лікування та реабілітації ВСУ, човнових станцій, дитячих таборів відпочинку тощо.	Частково	Ці питання будуть вирішуватися відповідних місцевих цільових програм
278	Кирилівський ліцей перепрофілювати у Кирилівську початкову школу. С. Кирилівка, вул. Центральна, буд. 1. Незначна кількість учнів, особливо середніх та старших класів. 2. Відсутність педагогічних кадрів. Неможливість їх доставки до місця роботи. В наявності кадри для роботи початкових класів.	Частково	Кирилівський ліцей був закритий у зв'язку з малокомплектністю. Питання потребує додаткового вивчення
279	Для мешканців п. Старий Салтів та с. Молодова, дома яких постраждали внаслідок війни надати можливість відновити дома або надати їм приміщення для проживання.	Частково	Зазначене питання вже вирішується. Обстеження проводиться. Діють державні програми та фонди МТД
225	Розібрати завали Шестаківського ліцею. Розмінування Шестаківського ліцею. До розбирання можна залучити місцевих мешканців.	Частково	Питання розмінування територій Старосалтівської ТГ вже підтримано робочою групою і буде вирішуватися комплексно із залученням відповідних фахівців. Після цих робіт можна буде приступити до розбору завалів
261	Пріоритетні напрямки розвитку описані нижче в розділі "Перелік стратегічних цілей"	Відхилено	Пропозиція не містить змістовного навантаження
265	повернення доходів (повернення тих хто сплачує податки)	Частково	Питання потребує детального вивчення згідно чинного законодавства
168	100 % підтримую створення багатофункціональних дитячих майданчиків, ролердромів, скейтпарків це здоров'я молоді, психологічна розрядка, відновлення навичку спілкування між молоддю. За часи ковіду та війни діти залишилися без живого спілкування, отже навички соціалізації зменшились здорові діти, які будуть мати позитивні спогади про дитинство, будуть мати намір залишитись в селі	Частково	Потрібний додатковий розгляд цього питання з оглядом по кожному населеному пункту громади окремо, враховуючи думку місцевих жителів
171	Модернізація існуючи ігрових майданчиків.	Частково	Потрібний додатковий розгляд цього питання з оглядом по кожному населеному пункту громади окремо, враховуючи думку місцевих жителів
172	При виникненні даної проблеми	Відхилено	Пропозиція не містить змістовного навантаження
176	відновлення та оновлення спортивних майданчиків. Футбольне поле, волейбольні площадки можливість проведення змагань в межах громади та між іншими	Частково	Потрібний додатковий розгляд цього питання з оглядом по кожному населеному пункту громади окремо, враховуючи думку місцевих жителів

	громадами. залучення спонсорів, реклама нашої громади.		
177	залучення ПП для надання прокату або занять з молоддю. ПП повинні бути зареєстровані за адресою громади, це додаткові надходження до бюджету	Частково	По цій пропозиції потрібно спочатку визначитись з підприємцями
184	1. Створити транспортне сполучення (автошлях) с.Молодова -с.В.Бабка - 9,5 км (20 хвил.) Створити на території колишньої Молодівської ЗОШ дитячий табір	Частково	Потрібно узгоджувати це питання з суміжними громадами
185	розглянути можливість продажу води в місті Харків.	Відхилити	Комерційна діяльність на яку територіально Старосалтівська місцева влада не впливає
186	сел. Старий Салтів	Відхилено	Пропозиція не містить змістовного навантаження
187	Старий Салтів, Старосалтівська ОТГ (від вул.Польова) - Верхній Салтів, Вовчанська ОТГ (до вул.Шевченка)	Відхилено	Пропозицію потрібно розглядати з суміжною громадою
189	Вказана пропозиція вирішить проблему транспортного сполучення між центром Старосалтівської громади та населеними пунктами, які розташовані на північ від сел. Старий Салтів (с.Верхній Салтів, с.Рубіжне, с.Верхня Писарівка, с.Лиман, с.Симинівка, м.Вовчанськ, та багатой кількості садівничих товариств та рекреаційних об'єктів, які розташовані північ від сел. Старий Салтів).	Частково	Пропозицію потрібно розглядати з суміжною громадою
190	Не володію достатньою інформацією.	Відхилено	Пропозиція не містить змістовного навантаження
151	укласти договір з перевізником щодо підвозу до центральної садиби. Тримати на своєму утриманні автобус, що буде їздити між селами буде складно для бюджету. А от погодити маршрут з іншими перевізниками, що і так проїздять через села буде доречно	Відхилено	Наразі до центральної садиби вже відновлено маршрути пасажирських перевезень. Щодо власного автобусного маршруту, то питання потрібно ретельно вивчити
156	Транспортний маршрут до міста Чугуїв (районного центру)	Частково	Питання потребує узгодження Чугуївської місцевої влади
157	створити маршрут міжміського сполучення між м. Харків та Ст. Салтові селами громади	Частково	Наразі до сіл громади вже відновлено маршрути пасажирських перевезень, але вони потребують корегування
159	Створити «Соціальний (внутрішній) маршрут» Старосалтівської ОТГ; Створити транспортне сполучення (автошлях) с.Молодова - сел. Старий Салтів - 3,0 км (6 хвил.)	Відхилено	Це питання потребує додаткового вивчення
160	Модернізація існуючих автобусних зупинок	Частково	Окрім модернізації є потреба ще в додаткових автобусних зупинках
162	Ремонт дорожнього покриття в сел. Старий Салтів на відрізку від перехрестя вул.Жовтнева з трасою Харків-Вовчанськ до кінця вулиці Сонячна	Частково	Пропонується вирішувати питання по ремонту комунальних доріг в розрізі окремої цільової програми, розрахованої не менше ніж на 5 років

	<p>1. Пропонується здійснити ремонт дорожнього покриття однієї з основних транспортних артерій с. Старий Салтів, на яку приходиться основне транспортне навантаження. Маршрут запропонованого ремонту: перехрестя вул.Жовтнева та автошляху Харків-Вовчанськ – вул.Жовтнева – п'ятиповерхівки – вул.Слобідська – вул.Сонячна – початок вул.Лужанський шлях.</p> <p>2. Пропозиція спрямована на приведення в нормальний стан одного з основних транспортних маршрутів в сел. Старий Салтів, по якому здійснюється пішохідне та автомобільне переміщення як мешканців сел. Старий Салтів, так і громадян, які прямують до своїх ділянок в садових товариствах та на рекреаційних об'єктах по вул.Лужанський шлях й далі в напрямку с.Верхній Салтів.</p> <p>3. Переваги реалізації цього проекту – підвищення комфорту та безпеки переміщення пішоходів та автомобільного транспорту по одному з основних шляхів сел. Старий Салтів, а також мешканців будівель, які знаходяться вздовж усього вказаного маршруту.</p> <p>4. Досягненням результату вказаного проекту буде приведений в належний чин транспортний коридор для мешканців громади та мешканців суміжних садових товариств та об'єктів рекреаційної інфраструктури; забезпечення комфорту, безпеки, належного зовнішнього вигляду і умов цього шляху, який, без перебільшення є однією з візитних карток нашої громади.</p>		
163	роглянути можливість створення карману для під'їзду до зупинки. забезпечення безпеки, пасажирів та водіїв	Частково	Питання буде вирішуватися в рамках цільової програми щодо ремонту комунальних доріг
92	Створити екологічний маршрут від центру Старосалтівської громади до с. Кирилівка для вивчення унікальної флори та фауни.	Частково	Питання потребує додаткового вивчення
96	Вважаю, що на даний момент ця проблема надто нездійсненна.	Відхилено	Пропозиція не містить змістовного навантаження
98	створення велосипедних доріжок	Частково	Питання потребує детального вивчення згідно чинного законодавства
99	Розвиток туристичних маршрутів	Частково	Питання потребує детального вивчення згідно чинного законодавства
36	Створення на базі існуючого закладу дошкільної освіти школи першого ступеню (для початкової школи).	Відхилено	Стратегією розвитку відділу освіти Старосалтівською ТГ ухвалений напрямок щодо проведення оптимізації закладів освіти. Тому повернення до попереднього устрою закладів системи освіти громади вважаємо недоцільним

37	Відновлення роботи існуючих закладів освіти, створення безпечного простору	Частково	Заклади освіти продовжують працювати в онлайн режимі. Щодо безпечного простору, то це буде враховано під час відновлювальних робіт пошкоджених об'єктів
38	Відновлення шкільної і до шкільної освіти в існуючих школі і дитячому садку, розвиток гуртків	Частково	Заклади освіти продовжують працювати в онлайн режимі. Відновлення повного спектру освітянських послуг буде після закінчення воєнного стану
39	Облаштувати Хотімлянський ліцей захисною спорудою цивільного захисту, забезпечивши укриттям та безпеку дітей, відновлення шкільного процесу. Повернення дітей, батьків та вчителів до села. А значить повернення працівників. до Хотімлянського ліцею навіть можна буде підвозити Старосалтівський дітей на навчання (поки Салтівська школа не відновиться). Відновити роботу дитячого садочку в с. Зарічне. Це розвантажить садок в сел. Старий Салтів. до Зарічанського садочку можна підвозити дітей з лівобережної частини громади. Приміщення ціле, отже потребує менших затрат. Забезпечити захисною спорудою цивільного захисту укриття та безпеку дітей.	Частково	Заклади освіти продовжують працювати в онлайн режимі. Повний спектр освітянських послуг (офлайн) буде відновлено після закінчення воєнного стану. Питання по облаштуванню захисної споруди цивільного захисту буде вирішене в разі реконструкції будівлі Хотімлянського ліцею.
40	1. розвиток маршрутів шкільних автобусів. 2. Логістика 3-4. Зменшення затрат на перевезення дітей до навчальних закладів та додому.	Частково	Про шкільні маршрути буде розглядатися питання після завершення воєнного стану та впровадження офлайн освіти в громаді
42	Впевнена, що в кожному селі повинна бути школа. Якщо кількість учнів незначна, то повинні бути початкові школи. В жодному випадку час проїзду старшокласників до опорної школи не повинен бути більшим, ніж 30 хвилин. Врахуйте, що вони навчаються в основному 8 годин на день, а потім ще більше 1 години їхати і близько 2-3 годин виконувати домашні роботи. Таким чином 11-12 годин роботи!	Відхилено	Стратегією розвитку відділу освіти Старосалтівської ТГ ухвалений напрямок щодо проведення оптимізації закладів освіти. Тому повернення до попереднього устрою закладів системи освіти громади вважаємо недоцільним
45	відкриття і облаштування закладів шкільної і дошкільної освіти	Частково	Заклади освіти продовжують працювати в онлайн режимі. Облаштування буде проводитися в рамках відновлювальних робіт

Пропозиції громадян, які не зазначені у вищезгаданій таблиці враховані і їх повний перелік можна дивитися у гугл-таблиці з повним переліком пропозицій.

Посилання на сайт ТГ: <https://stsaltiv.gov.ua/documents/cllxlpyhrxqb0878jq0snleu>

Дата 25.07.2023

оригінал підписано

АНТОН ПАЛЄЙ

Інформація про врахування державних інтересів та інтересів суміжних ТГ¹⁶

Звіт про узгодження державних і суміжних інтересів

01.06.2023 року Старосалтівською селищною військовою адміністрацією, Чугуївського району, Харківської області за вихідними номерами № 01-01-19/439/2, 01-01-19/439/3, 01-01-19/439/4, 01-01-19/439/5, 01-01-19/439/6, 01-01-19/439/7, 01-01-19/4398 були направлені листи запити до виконавчих органів суміжних громад Вовчанської міської, Чугуївської міської, Печеніжської селищної, Великобурлуцької селищної, Вільхівської сільської, Липецької сільської, Циркунівської сільської про інтереси кожної із вищезазначених громад на території Старосалтівської селищної територіальної громади.

В запитах зазначалося, що відповідно до пункту 23 Порядку розроблення, проведення громадського обговорення, погодження програм комплексного відновлення області, території територіальної громади (її частини) та внесення змін до них, затвердженого постановою Кабінету Міністрів України від 14.10.2022 № 1159 (далі – Порядок № 1159) розпорядженням начальника Старосалтівської селищної військової адміністрації, Чугуївського району, Харківської області від 22 травня 2023 року № 69 прийнято рішення про розробку Програми комплексного відновлення території Старосалтівської селищної територіальної громади (далі – Програма) та відповідно до пункту 25 Порядку № 1159 відділом земельних ресурсів, житлово-комунального господарства, містобудування та архітектури Старосалтівської селищної ради, який розробляє Програму комплексного відновлення території Старосалтівської селищної територіальної громади (її частини), запитувалась інформація про інтереси суміжних територіальної громади на території Старосалтівської селищної територіальної громади з метою розгляду отриманої інформації під час розроблення Програми та забезпечення врахування інтересів суміжних територіальних громад, а саме :

- відомості щодо інтересів суміжних територіальних громад що можуть бути представлені у вигляді відповідних документів (концепцій, стратегій, проектів, програм, містобудівної документації, інших даних щодо сучасного стану та планів розвитку їх території ;
- відомості про об'єкти природної та техногенної небезпеки, інші об'єкти, розташовані на територіях суміжних громад громади, вплив яких розповсюджується на територію Старосалтівської селищної територіальної громади.

Також запитувались відомості (П.І.Б., посада, контактний телефон, e-mail) відповідальної особи з опрацювання зазначених вище питань.

28.06.2023 року до Старосалтівської селищної військової адміністрації надійшла відповідь від Великобурлуцької селищної територіальної громади за № 04-22/279 про те, що відомостей щодо інтересів Великобурлуцької селищної територіальної громади на території Старосалтівської селищної територіальної громади, що можуть бути представлені у вигляді відповідних документів (концепцій, стратегій, проектів, програм, містобудівної документації, інших даних щодо сучасного стану та планів розвитку її території) на даний час відсутні. Об'єктів природної та техногенної небезпеки, інших об'єктів, вплив яких міг розповсюдитись на територію Старосалтівської селищної територіальної громади у них не обліковується.

16.01.202 року Старосалтівською селищною військовою адміністрацією, Чугуївського району, Харківської області за вихідними номерами № 01-01-19/78, 01-01-19/79, 01-01-19/80, 01-01-19/81, 01-

¹⁶ У цьому Додатку містяться відомості, відкриті для громадського обговорення. Інформація, поширення якої необмеженому колу осіб у період воєнного стану може завдати шкоду національній безпеці та захисту територіальної цілісності держави, має гриф «Для службового користування» на період дії воєнного стану. Отримання такої інформації здійснюється у порядку, визначеному начальником міської військової адміністрації.

01-19/82, 01-01-19/83 були повторно направлені листи запити до виконавчих органів суміжних громад Вовчанської міської, Чугуївської міської, Печеніжської селищної, Вільхівської сільської, Липецької сільської, Циркунівської сільської про інтереси кожної із вищезазначених громад на території Старосалтівської селищної територіальної громади.

18.01.2024 року до Старосалтівської селищної військової адміністрації надійшла відповідь від Липецької сільської територіальної громади за № 137 про те, що відомостей щодо інтересів Липецької сільської територіальної громади на території Старосалтівської селищної територіальної громади, що можуть бути представлені у вигляді відповідних документів (концепцій, стратегій, проектів, програм, містобудівної документації, інших даних щодо сучасного стану та планів розвитку її території) на даний час відсутні. Об'єктів природної та техногенної небезпеки, інших об'єктів, вплив яких міг розповсюдитись на територію Старосалтівської селищної територіальної громади у них не обліковується. Відомості відповідальної особи з опрацювання зазначених вище питань, *(інформація обмежена у доступі)*.

17.01.2024 року до Старосалтівської селищної військової адміністрації надійшла відповідь від Чугуївської міської територіальної громади за № 02-02-42/125 про те, що відомостей щодо інтересів Чугуївської міської територіальної громади на території Старосалтівської селищної територіальної громади, що можуть бути представлені у вигляді відповідних документів (концепцій, стратегій, проектів, програм, містобудівної документації, інших даних щодо сучасного стану та планів розвитку її території) на даний час відсутні. *(інформація обмежена у доступі)*

18.01.2024 року до Старосалтівської селищної військової адміністрації надійшла відповідь від Вільхівської сільської територіальної громади за № 166/03-11 про те, що відомостей щодо інтересів Вільхівської сільської територіальної громади на території Старосалтівської селищної територіальної громади, що можуть бути представлені у вигляді відповідних документів (концепцій, стратегій, проектів, програм, містобудівної документації, інших даних щодо сучасного стану та планів розвитку її території) на даний час відсутні. Об'єктів природної та техногенної небезпеки, інших об'єктів, вплив яких міг розповсюдитись на територію Старосалтівської селищної територіальної громади у них не обліковується.

17.01.2024 року до Старосалтівської селищної військової адміністрації надійшла відповідь від Циркунівської сільської територіальної громади за № 02-24/10 про те, що відомостей щодо інтересів Циркунівської сільської територіальної громади на території Старосалтівської селищної територіальної громади, а саме : вся територія за межами населених пунктів на даний час забруднена вибухонебезпечними предметами, *(інформація обмежена у доступі)*. В Програмі комплексного відновлення території, при плануванні розміщення об'єктів, які можуть мати негативний вплив на територію Циркунівської ТГ, просимо врахувати вимоги екологічного та природоохоронного законодавства для забезпечення території Циркунівської ТГ від можливого негативного впливу.

03.07.2023 року до Старосалтівської селищної військової адміністрації надійшла відповідь від Печеніжської сільської територіальної громади за № 01-07/791 про те, що відомостей щодо інтересів Печеніжської сільської територіальної громади на території Старосалтівської селищної територіальної громади, що можуть бути представлені у вигляді відповідних документів (концепцій, стратегій, проектів, програм, містобудівної документації, інших даних щодо сучасного стану та планів розвитку її території) на даний час відсутні. Об'єктів природної та техногенної небезпеки, інших об'єктів, вплив яких міг розповсюдитись на територію Старосалтівської селищної територіальної громади у них не обліковується.

01.02.2024 року до Старосалтівської селищної військової адміністрації надійшла відповідь від Вовчанської міської територіальної громади за № 01-01-22/203 про те, що відомості про об'єкти природної та техногенної небезпеки, інші об'єкти, розташовані на території Вовчанської міської територіальної громади, вплив яких міг розповсюдитись на територію Старосалтівської селищної територіальної громади відсутні.

Додаток 1.3
до Програми комплексного відновлення
Старосалтівської ТГ

Детальна інформація Розділу1 ПКВ

Таблиця Д.1.3.1

Основні характеристики автодоріг ТГ

Назва дороги	Категорія	Тип покриття	Орган управління (дорогою)	Протяжність в межах громади, км
Державного значення¹⁷				
м. Харків-КПП "Чугунівка" Великобурлуцького району	національна (Н)	асфальт	Служба автомобільних доріг України	21,00
сел. Старий Салтів – сел. Приколотне, Гонтарівка (через с. Хотімля)	регіональна (Р)	асфальт	Служба відновлення та розвитку інфраструктури у Харківській області	23,60
сел. Старий Салтів – с. Молодова	регіональна (Р)	асфальт	Служба відновлення та розвитку інфраструктури у Харківській області	6,50
с. Хотімля – с. Першетравневе, Печенізького району, Харківської обл.	регіональна (Р)	асфальт	Служба відновлення та розвитку інфраструктури у Харківській області	4,70
с. Кирилівка – с. Москалівка	регіональна (Р)	асфальт	Служба відновлення та розвитку інфраструктури у Харківській області	7,90
с. Кирилівка – с. Томахівка	регіональна (Р)	асфальт	Служба відновлення та розвитку інфраструктури у Харківській області	9,90
с. Шестакове – с. Рубіжне (ч/з с. Перемогу Харківського району Харківської обл.)	регіональна (Р)	асфальт	Служба відновлення та розвитку інфраструктури у Харківській області	9,00
C210838 Під'їзд до с. Дідівка	місцева	асфальт	Служба відновлення та розвитку інфраструктури у Харківській області	2,10
C210837 Під'їзд до с. Перківка	місцева	асфальт	Служба відновлення та розвитку інфраструктури у Харківській області	3,20
C210820 Під'їзд до с. Погоріле	місцева	асфальт	Служба відновлення та розвитку інфраструктури у Харківській області	2,00
C210818 Під'їзд до с. Широке	місцева	асфальт	Служба відновлення та розвитку інфраструктури у Харківській області	2,50
Місцевого значення				

¹⁷ Відкориговано. Додано індекси автомобільних доріг відповідно до [Розпорядження Харківської обласної державної адміністрації №419 від 03 липня 2020 року](#).

Гонтарівський старостинський округ	комунальна	з твердим покриттям 11,85 км; ґрунтові 9,9 км	Державне підприємство «Дороги Харківщини»	21,75
Молодівський старостинський округ	комунальна	з твердим покриттям 6,26 км; ґрунтові 6,24 км	Державне підприємство «Дороги Харківщини»	12,5
Центральна садиба сел. Старий Салтів	комунальна	з твердим покриттям 23,623 км; ґрунтові 13,767 км	Державне підприємство «Дороги Харківщини»	37,39
Хотімлянський старостинський округ	комунальна	з твердим покриттям 20,83 км; ґрунтові 27,1 км	Державне підприємство «Дороги Харківщини»	47,93
Кирилівський старостинський округ	комунальна	з твердим покриттям 10,3 км; ґрунтові 11,3 км	Державне підприємство «Дороги Харківщини»	21,6
Шестаківський старостинський округ	комунальна	з твердим покриттям 4,64 км; ґрунтові 6,17 км	Державне підприємство «Дороги Харківщини»	10,81

Основні характеристики населених пунктів ТГ

№ з/п	Назва	Тип	КАТОТТГ	Назва старостинського округу	Площа, га	Кількість домогосподарств ¹⁸	Відстань до адмінцентру ТГ, км	Відстань до обласного центру, км
1	(UA): Старий Салтів (EN): Staryi Saltiv	селище	UA63140130010025719	Адміністративний центр	521,975	1941	-	45,5
2	(UA): Березники (EN): Bereznyky	село	UA63140130020049921	Хотімлянський старостинський округ	85,006	27	11,8	56,7
3	(UA): Зарічне (EN): Zarichne	село	UA63140130060083788		241,902	212	6,9	51,8
4	(UA): Металівка (EN): Metalivka	село	UA63140130080056160		38,2495	18	8,5	53,3
5	(UA): Хотімля (EN): Khotimlia	село	UA63140130180031780		391,593	441	11,1	55,6
6	(UA): Перківка (EN): Perkivka	село	UA63140130120050797		61,763	18	19,8	64,3
7	(UA): Гонтарівка (EN): Hontarivka	село	UA63140130040017705		Гонтарівський старостинський округ	159,0164	130	15,2
8	(UA): Дідівка (EN): Didivka	село	UA63140130050025333	21,9581		12	22,5	67,4
9	(UA): Паськівка (EN): Paskivka	село	UA63140130110055160	59,4235		30	23	67,8
10	(UA): Вишневе (EN): Vyshneve	село	UA63140130030045430	65,621		99	18,2	62,8
11	(UA): Радькове (EN): Radkove	село	UA63140130140062442	99,1513		16	16,1	60,6
12	(UA): Середівка (EN): Seredivka	село	UA63140130150044208	47,7935		31	24,2	68,7
13	(UA): Томахівка (EN): Tomakhivka	село	UA63140130160015415	85,2877		84	20	64,4
14	(UA): Широке (EN): Shyroke	село	UA63140130200055987	44,4757		31	12	56,5
15	(UA): Молодова (EN): Molodova	село	UA63140130090082469	Шестаківський старостинський округ	274,4635	480	6	47,6
16	(UA): Шестакове (EN): Shestakove	село	UA63140130190049849		284,03	195	14,4	33,3
17	(UA): Федорівка (EN): Fedorivka	село	UA63140130170064563		84,5	27	8,6	43
18	(UA): Кирилівка (EN): Kyrylivka	село	UA63140130070056464	Кирилівський	324,502	225	28	72,6

¹⁸ Інформація станом на 01.01.2022 р.

19	(UA): Москалівка (EN): Moskalivka	село	UA6314013 0100045270	старостинськ ий округ	159,8563	71	30,5	75,1
20	(UA): Погоріле (EN): Pohorile	село	UA6314013 0130021920		37,2538	19	25,7	70,2

Таблиця Д.1.3.3

Основні характеристики земель ТГ

Площа та характеристики земель ТГ		Одиниця виміру - га ¹⁹
Площа території територіальної громади, всього:		47267,1000
у тому числі:		
В межах населених пунктів:		
- сільбищні		дані відсутні
- виробничі		дані відсутні
- сільськогосподарські		дані відсутні
- природоохоронні та ландшафтно-рекреаційні, всього:		дані відсутні
у тому числі:		
- рекреаційно-туристичні		дані відсутні
- лісів		дані відсутні
- озеленені		0,0000
- водні поверхні/об'єкти		дані відсутні
- території природно-заповідного фонду		0,0000
- території природних ландшафтів, призначені для проведення науково-дослідних робіт		відсутні
За межами населених пунктів:		
- сільбищні		дані відсутні
- виробничі		дані відсутні
- сільськогосподарські		28357,4000
- природоохоронні та ландшафтно-рекреаційні, всього:		
у тому числі:		
- рекреаційно-туристичні		139,6000
- лісів		9878,5000
- озеленені		дані відсутні
- водні поверхні/об'єкти		3487,5000
- території природно-заповідного фонду		4005,4000
- території природних ландшафтів, призначені для проведення науково-дослідних робіт		дані відсутні

¹⁹ Інформація станом на 01.01.2022 р.

Динаміка частки вікових груп у населенні в умовах війни, % серед постійних мешканців з урахуванням статті

Назва населеного пункту	Вікова група, повних років	Жінки					Чоловіки				
		на 01.01.2021	на 01.01.2022	на 01.01.2023	на 01.10.2023	на 01.01.2024	на 01.01.2021	на 01.01.2022	на 01.01.2023	на 01.10.2023	на 01.01.2024
1. сел. Старий Салтів	0-6	77	79	24	36	46	74	76	20	38	44
	7-16	139	166	36	61	72	144	164	57	90	95
	17-35	407	384	57	58	86	343	342	53	81	58
	36-60	684	651	242	249	293	581	651	262	281	250
	60+	527	547	327	287	464	317	319	172	457	310
	Всього	1 834	1 827	686	691	961	1 459	1 552	564	947	757
2. с. Шестакове	0-6	15	8	8	8	8	17	10	3	3	4
	7-16	25	22	5	7	7	29	27	6	8	8
	17-35	88	74	21	28	30	85	92	16	19	22
	36-60	125	102	35	88	92	116	97	33	69	71
	60+	81	78	37	87	99	68	52	39	81	94
	Всього	334	284	106	218	236	315	278	97	180	199
3. с. Федорівка	0-6	2	1	0	0	0	1	1	0	0	0
	7-16	3	2	0	1	1	2	0	0	1	1
	17-35	7	4	4	5	5	5	6	2	2	2
	36-60	12	8	7	1	1	8	11	6	1	1
	60+	11	9	17	20	20	7	5	20	26	26
	Всього	35	24	28	27	27	23	23	28	30	30
4. с. Молодова	0-6	11	13	8	11	3	9	11	3	6	6
	7-16	22	21	14	15	16	29	29	11	13	12
	17-35	67	64	19	20	16	68	70	25	25	23
	36-60	94	94	56	64	60	95	96	57	53	48

	60+	74	74	71	89	71	57	58	53	67	58
	Всього	268	266	168	199	166	258	264	149	164	147
5. с. Хотімля	0-6	27	24	19	17	24	26	27	25	25	17
	7-16	69	73	46	49	52	71	67	34	34	29
	17-35	142	118	52	49	50	130	108	52	86	41
	36-60	196	181	302	153	125	213	199	245	118	104
	60+	185	149	194	199	205	109	96	113	122	143
	Всього	619	545	613	467	456	549	497	469	385	334
6. с. Перківка	0-6	0	0	0	0	0	2	2	0	0	1
	7-16	0	0	0	0	0	0	0	0	0	0
	17-35	0	0	0	0	0	1	0	0	1	1
	36-60	2	2	0	2	1	1	2	1	1	1
	60+	3	3	4	1	0	1	1	2	0	0
	Всього	5	5	4	3	1	5	5	3	2	3
7. с. Кирилівка	0-6	15	18	5	6	6	10	14	8	11	11
	7-16	31	12	15	11	11	24	14	15	15	15
	17-35	49	57	26	19	19	67	41	15	19	19
	36-60	66	70	73	57	57	68	63	48	52	52
	60+	101	51	61	58	56	31	33	34	31	29
	Всього	262	208	180	151	149	200	165	120	128	126
8. с. Погоріле	0-6	0		0	0	0	1	1	0	0	0
	7-16	0		0	0	0	0		0	0	0
	17-35	2	1	0	0	0	1	1	0	0	0
	36-60	1	6	0	0	0	2		0	0	0
	60+	3		2	2	2	1	2	2	2	2
	Всього	6	7	2	2	2	5	4	2	2	2
9. с. Москалівк а	0-6	1	3	4	4	4	3	4	3	4	4
	7-16	5	2	3	0	0	1	2	2	2	2
	17-35	15	13	12	4	4	6	14	10	4	4

	36-60	20	38	12	13	13	17	35	9	15	15
	60+	11	17	11	14	14	9	9	6	7	7
	Всього	52	73	42	35	35	36	64	30	32	32
10. с. Зарічне	0-6	8	12	3	1	2	15	15	6	8	8
	7-16	24	26	14	18	16	30	30	15	20	20
	17-35	48	55	9	11	10	79	79	11	27	11
	36-60	105	106	60	70	60	103	111	53	56	46
	60+	92	95	75	87	84	56	49	40	46	45
	Всього	277	294	161	187	172	283	284	125	157	130
11. с. Березники	0-6	1	0	0	0	0	0	1	1	1	1
	7-16	2	4	2	3	1	5	4	2	1	1
	17-35	5	6	2	3	3	9	9	2	3	3
	36-60	16	14	9	9	8	5	8	7	7	6
	60+	11	11	15	17	18	6	7	15	17	17
	Всього	35	35	28	32	30	25	29	27	29	28
12. с. Металівка	0-6	1	3	0	0	0	0	1	0	0	0
	7-16	3	3	1	1	1	2	5	0	0	0
	17-35	4	8	0	0	0	5	8	0	0	0
	36-60	5	8	5	10	6	8	4	5	24	8
	60+	8	1	6	7	4	7	0	5	27	6
	Всього	21	23	12	18	11	22	18	10	51	14
13. с. Широке	0-6	4	3	1	1	1	1	1	0	1	1
	7-16	3	1	4	4	4	3	3	3	3	3
	17-35	5	7	3	3	3	0	6	3	2	2
	36-60	3	3	4	5	5	6	1	9	9	9
	60+	5	5	6	6	6	1	0	0	0	0
	Всього	20	19	18	19	19	11	11	15	15	15
14. с. Томахівка	0-6	4	4	2	2	2	3	7	5	3	3
	7-16	12	10	3	4	4	10	8	7	8	8

	17-35	21	19	5	4	4	19	19	9	8	8
	36-60	37	35	21	18	18	49	49	24	23	23
	60+	41	41	24	26	26	19	20	17	17	17
	Всього	115	109	55	54	54	100	103	62	59	59
15. с. Середівка	0-6	1	1	0	0	0	1	1	0	0	0
	7-16	6	5	1	1	1	4	5	5	5	5
	17-35	11	17	3	2	2	13	11	2	2	2
	36-60	16	8	11	10	12	17	17	14	11	9
	60+	8	0	10	12	12	9	7	5	6	6
	Всього	42	43	25	25	27	44	41	26	24	22
16. с. Радькове	0-6	0	0	1	3	3	2	0	1	1	1
	7-16	4	4	2	3	3	3	3	3	3	3
	17-35	4	5	1	3	3	3	3	3	4	4
	36-60	5	5	4	3	3	4	4	4	1	1
	60+	3	3	4	5	4	3	3	2	3	3
	Всього	16	17	12	17	16	15	13	13	12	12
17. с. Вишневе	0-6	8	7	3	6	6	1	2	3	3	3
	7-16	10	12	5	8	8	17	17	12	14	14
	17-35	33	34	14	10	20	45	44	18	15	19
	36-60	50	50	39	37	43	55	54	42	37	17
	60+	31	30	34	38	38	18	17	16	26	26
	Всього	132	133	95	99	115	136	134	91	95	79
18. с. Паськівка	0-6	1	3	3	3	3	0	0	1	1	1
	7-16	1	1	1	1	1	4	4	2	2	2
	17-35	8	7	5	5	7	9	10	5	6	2
	36-60	9	10	3	2	2	10	9	7	7	9
	60+	7	6	5	4	4	7	7	8	8	8
	Всього	26	27	17	15	17	30	30	23	24	22

19. с. Дідівка	0-6	0	0	0	0	0	0	0	0	0	0	0
	7-16	0	0	0	0	0	0	1	1	0	0	0
	17-35	2	2	0	0	0	0	1	1	0	0	0
	36-60	2	2	0	0	0	0	3	3	0	0	0
	60+	4	4	0	0	0	0	2	2	1	1	1
	Всього	8	8	0	0	0	0	7	7	1	1	1
20. с. Гонтарівка	0-6	7	6	6	6	6	7	9	7	7	7	7
	7-16	14	12	13	12	12	17	16	12	16	16	16
	17-35	37	35	8	12	12	32	32	9	9	9	9
	36-60	57	58	47	48	48	59	57	48	33	33	33
	60+	38	30	27	32	32	13	13	15	21	21	21
	Всього	153	141	101	110	110	128	127	91	86	86	

Таблиця Д.1.3.5

Динаміка частки вікових груп у населенні в умовах війни, % з урахуванням ВПО

Назва населеного пункту	Вікова група, повних років	Загалом								
		на 01.01.2021		на 01.01.2022		на 01.01.2023			на 01.01.2024	
		постійні мешканці	ВПО (прийняті)	постійні мешканці	ВПО (прийняті)	постійні мешканці	ВПО (прийняті)	ВПО ТГ (які перемістилися до інших громад)	постійні мешканці	ВПО (прийняті)
1. сел. Старий Салтів	0-6	74	13	79	загалом 241	44	14	близько 3390	74	16
	7-16	310		166		93	18		137	30
	17-35	0		384		110	25		115	29
	36-60	1 232		651		504	40		476	67
	60+	864		547		499	52		700	74
	Всього	3 293	13	3 379	241	1 250	171	0	1502	216

2. с. Шестакове	0-6	32	0	18	0	11	3	0	7	5
	7-16	54	0	49	0	11	9	0	10	5
	17-35	173	0	166	0	37	8	0	43	9
	36-60	241	0	199	0	68	12	0	144	19
	60+	149	0	130	0	76	13	0	165	28
	Всього	649	0	562	0	203	51	0	369	66
3. с. Федорівка	0-6	3	0	2	0	0	0	0	0	0
	7-16	5	0	2	0	0	0	0	2	0
	17-35	12	0	10	0	6	0	0	7	0
	36-60	20	0	19	0	13	0	0	2	0
	60+	18	0	14	0	37	2	0	44	2
	Всього	58	0	47	0	56	2	0	55	2
4. с. Молодова	0-6	20	0	24	0	11	1	0	6	3
	7-16	51	0	50	0	25	8	0	22	6
	17-35	135	0	134	0	44	12	0	29	10
	36-60	189	0	190	0	113	20	0	87	21
	60+	131	0	132	0	124	13	0	94	35
	Всього	526	0	530	0	317	65	0	238	75
5. с. Хотімля	0-6	53	0	51	0	44	5	0	35	6
	7-16	140	0	140	0	80	16	0	66	15
	17-35	272	0	226	0	104	15	0	78	13
	36-60	409	0	380	0	547	27	0	190	39
	60+	294	0	245	0	307	42	0	278	70
	Всього	1 168	0	1 042	0	1 082	105	0	647	143
6. с. Перківка	0-6	2	0	2	0	0	0	0	0	1
	7-16	0	0	0	0	0	0	0	0	0
	17-35	1	0	0	0	0	0	0	0	1
	36-60	3	0	4	0	1	0	0	0	2
	60+	4	0	4	0	6	0	0	0	0

	Всього	10	0	10	0	7	0	0	0	4
7. с. Кирилів ка	0-6	25	0	32	0	13	2	0	13	4
	7-16	55	0	26	0	30	3	0	20	6
	17-35	116	0	98	0	41	3	0	31	7
	36-60	134	0	133	0	121	4	0	106	3
	60+	132	0	84	0	95	2	0	83	2
	Всього	462	0	373	0	300	16	0	253	22
8. с. Погорі е	0-6	1	0	1	0	0	0	0	0	0
	7-16	0	0	0	0	0	0	0	0	0
	17-35	3	0	2	0	0	0	0	0	0
	36-60	3	0	6	0	0	0	0	0	0
	60+	4	0	2	0	4	0	0	4	0
	Всього	11	0	11	0	4	0	0	4	0
9. с. Москалі вка	0-6	4	0	7	0	7	0	0	8	0
	7-16	6	0	4	0	5	0	0	2	0
	17-35	21	0	27	0	22	0	0	6	2
	36-60	37	0	73	0	21	0	0	28	0
	60+	20	0	26	0	17	2	0	21	0
	Всього	88	0	137	0	72	2	0	65	2
10. с. Зарічне	0-6	23	0	27	0	9	3	0	8	2
	7-16	54	0	56	0	29	5	0	16	20
	17-35	127	0	134	0	20	11	0	13	8
	36-60	208	0	217	0	113	8	0	90	16
	60+	148	0	144	0	115	5	0	122	7
	Всього	560	0	578	0	286	41	0	249	53
11. с. Березни ки	0-6	1	0	1	0	1	0	0	1	0
	7-16	7	0	8	0	4	0	0	2	0
	17-35	14	0	15	0	4	0	0	2	4
	36-60	21	0	22	0	16	5	0	13	1

	60+	17	0	18	0	30	11	0	21	14
	Всього	60	0	64	0	55	16	0	39	19
12. с. Металів ка	0-6	1	0	4	0	0	0	0	0	0
	7-16	5	0	8	0	1	0	0	1	0
	17-35	9	0	16	0	0	0	0	0	0
	36-60	13	0	12	0	10	0	0	14	0
	60+	15	0	1	0	11	0	0	10	0
	Всього	43	0	41	0	22	0	0	25	0
13. с. Широке	0-6	5	0	4	0	1	0	0	2	0
	7-16	6	0	4	0	7	0	0	7	0
	17-35	5	0	13	0	6	0	0	5	0
	36-60	9	0	4	0	13	0	0	14	0
	60+	6	0	5	0	6	0	0	6	0
	Всього	31	0	30	0	33	0	0	34	0
14. с. Томахів ка	0-6	7	0	11	0	7	0	0	5	0
	7-16	22	0	18	0	10	0	0	12	0
	17-35	40	0	38	0	14	0	0	12	0
	36-60	86	0	84	0	45	0	0	40	1
	60+	60	0	61	0	41	0	0	43	0
	Всього	215	0	212	0	117	0	0	112	1
15. с. Середівк а	0-6	2	0	2	0	0	0	0	0	0
	7-16	10	0	10	0	6	0	0	6	0
	17-35	24	0	28	0	5	0	0	4	0
	36-60	33	0	25	0	25	0	0	19	2
	60+	17	0	7	0	15	0	0	18	0
	Всього	86	0	84	0	51	0	0	47	2
16. с. Радьков е	0-6	2	0	0	0	2	0	0	3	1
	7-16	7	0	7	0	5	1	0	6	0
	17-35	7	0	8	0	4	1	0	6	1

	36-60	9	0	9	0	8	0	0	4	0
	60+	6	0	6	0	6	2	0	5	2
	Всього	31	0	30	0	25	4	0	24	4
17. с. Вишневе	0-6	9	0	9	0	6	0	0	8	1
	7-16	27	0	29	0	17	2	0	17	5
	17-35	78	0	78	0	32	3	0	34	5
	36-60	105	0	104	0	81	3	0	56	4
	60+	49	0	47	0	50	1	0	63	1
	Всього	268	0	267	0	186	11	0	178	16
18. с. Паськівка	0-6	1	0	3	0	4	0	0	4	0
	7-16	5	0	5	0	3	0	0	3	0
	17-35	17	0	17	0	10	0	0	9	0
	36-60	19	0	19	0	10	1	0	10	1
	60+	14	0	13	0	13	0	0	12	0
	Всього	56	0	57	0	40	1	0	38	1
19. с. Дідівка	0-6	0	0	0	0	0	0	0	0	0
	7-16	1	0	1	0	0	0	0	0	0
	17-35	3	0	3	0	0	0	0	0	0
	36-60	5	0	5	0	0	0	0	0	0
	60+	6	0	6	0	1	0	0	1	0
	Всього	15	0	15	0	1	0	0	1	0
20. с. Гонтарівка	0-6	14	0	15	0	13	0	0	13	0
	7-16	31	0	28	0	25	0	0	28	0
	17-35	69	0	67	0	17	2	0	20	1
	36-60	116	0	115	0	95	2	0	77	4
	60+	51	0	43	0	42	5	0	44	9
	Всього	281	0	268	0	192	10	0	182	14

Додаток 1.4

до Програми комплексного відновлення
Старосалтівської ТГ

Детальна інформація Розділу 3 ПКВ

Таблиця Д.1.4.1

Перелік джерел інформації про показники сфери екології, використані для Розділу 3 ПКВ

№ з/п	Компонент	Показники	Джерело даних
1	Природоохоронні території	Площа і частка території природно-заповідного фонду, га / %	Дані Міністерства захисту довкілля та природних ресурсів України станом на 01.01.2022. Публічна кадастрова карта. Портал відкритих даних data.gov.ua
2	Природоохоронні території	Площа і частка території Смарагдової мережі, га/%	Emerald Network. Council of Europe. https://emerald.eea.europa.eu/
3	Природоохоронні території	Площа і частка територій водно-болотних угідь, га/%	Ramsar Sites Information Service. https://rsis Ramsar.org/
4	Землі лісового фонду	Площа і частка земель лісового фонду, га/%	ВО "УКРДЕРЖЛІСПРОЕКТ", Матеріали лісоустрою, відкриті дані станом на 2021 рік
5	Землі лісового фонду	Наявність пожежо-небезпечних лісів	ВО "УКРДЕРЖЛІСПРОЕКТ", Матеріали лісоустрою, відкриті дані станом на 2021 рік
6	Землі лісового фонду	Структура пожежо-небезпечних лісів за класами пожежної небезпеки , %	ВО "УКРДЕРЖЛІСПРОЕКТ", Матеріали лісоустрою, відкриті дані станом на 2021 рік
7	Корисні копалини	Родовища корисних копалин	Інтерактивна карта ділянок надр, на які надано спеціальні дозволи користування надрами. https://data.gov.ua/dataset/d4a4b07b-55dc-40a4-8b05-d35d7b0aef32
8	Корисні копалини	Видобування води	Інтерактивна карта ділянок надр, на які надано спеціальні дозволи користування надрами. https://data.gov.ua/dataset/d4a4b07b-55dc-40a4-8b05-d35d7b0aef32
9	Альтернативні джерела енергії	Потенціал сонячної енергії. Потенціал	Longterm yearly average of Potential photovoltaic electricity production –

№ з/п	Компонент	Показники	Джерело даних
		фотоелектричної потужності, або потенційне виробництво фотоелектричної електроенергії (PVOUT), середнє за рік	Ukraine - Global Solar Atlas 2.0 ESMAP. 2020. Global Photovoltaic Power Potential by Country. Washington, DC: World Bank
10	Альтернативні джерела енергії	Потенціал вітрової енергії. Щільність потужності вітру (ПМВ) (Wind Power Density (WPD) на висоті 50 м	«Global Wind Atlas 3.0, a free, web-based application developed, owned and operated by the Technical University of Denmark (DTU). The Global Wind Atlas 3.0 is released in partnership with the World Bank Group, utilizing data provided by Vortex, using funding provided by the Energy Sector Management Assistance Program (ESMAP). For additional information: https://globalwindatlas.info
11	Клімат	Середня температура повітря, щомісячно	Global climate and weather data. https://www.worldclim.org/data/index.html
12	Клімат	Середня кількість атмосферних опадів, щомісячно	Global climate and weather data. https://www.worldclim.org/data/index.html
13	Клімат	Характеристика кліматичних умов	Сервіс кліматичних даних https://weatherspark.com/y/92635/Average-Weather-in-Chernivtsi-Ukraine-Year-Round
14	Клімат	Температура поверхні Землі з супутника Landsat	Серія аналітичних знімків за 2018 – 2021 роки Remote Sensing Lab http://rslab.gr/index.html Parastatidis, D., Mitraka, Z., Chrysoulakis, N., Abrams, M., 2017. Online Global Land Surface Temperature Estimation from Landsat. Remote Sens., 9, 1208.
15	Тенденції змін клімату	Climate Models: 2040 - 2059 Low Emissions (RCP 2.6) Temperature&Precipitation	вебшар Esri with the Research Applications Laboratory (RAL) from the National Center for Atmospheric Research (NCAR) https://hub.arcgis.com/maps/esri::clim

№ з/п	Компонент	Показники	Джерело даних
			ate-models-2040-2059-analyses-low-emissions-rcp-2-6-mature-support/about
16	Тенденції змін клімату	Climate Models: 2040 - 2059 Moderate Emissions (RCP 4.5) Temperature&Precipitation	вебшар Esri with the Research Applications Laboratory (RAL) from the National Center for Atmospheric Research (NCAR) https://hub.arcgis.com/maps/1071ced6c1314e1db1b3edef58c3a25f/about
17	Тенденції змін клімату	Climate Models: 2040 - 2059 High Emissions (RCP 6.0) Temperature&Precipitation	вебшар Esri with the Research Applications Laboratory (RAL) from the National Center for Atmospheric Research (NCAR) https://home-pugonline.hub.arcgis.com/maps/97c47837d64a4be28703ebfe98fd90c5/about
18	Тенденції змін клімату	Climate Models: 2040 - 2059 Very High Emissions (RCP 8.5) Temperature&Precipitation	вебшар Esri with the Research Applications Laboratory (RAL) from the National Center for Atmospheric Research (NCAR) https://hub.arcgis.com/maps/esri::climate-models-2040-2059-analyses-very-high-emissions-rcp-8-5-mature-support/about
19	Водні ресурси	Характеристика стану поверхневих вод та водозбірних басейнів	Плани управління річковими басейнами. Державне агентство водних ресурсів України. https://davr.gov.ua/site/material?psevd=https%3A%2F%2Fwww.davr.gov.ua%2Fplani-upravlinnya-richkovimi-basejnamiuuyi8 План управління річковим басейном Дніпра https://davr.gov.ua/plan-upravlinnya-richkovim-basejnom-dnipra1 План управління річковим басейном Дону https://davr.gov.ua/plan-upravlinnya-richkovim-basejnom-donu1

№ з/п	Компонент	Показники	Джерело даних
			<p>План управління річковим басейном річок Причорномор'я https://davr.gov.ua/plan-upravlinnya-richkovim-basejnom-richok-prichornomorya1</p> <p>План управління річковим басейном Південного Бугу https://davr.gov.ua/plan-upravlinnya-richkovim-basejnom-pivdenного-bugu</p>
20	Водні ресурси	Площа і частка водойм, га / %	OpenStreetMap
21	Ґрунти	Типи ґрунтів	<p>Карта ґрунтів Української РСР . Укр. НДІ ґрунтознавства ім. О. Н. Соколовського, Укрземпроект; - М-б 1:200 000. Київ, 1967</p> <p>Аркуші: №№ 44, 45, 60, 61, 62, 76, 80, 81, 94, 95, 112, 113, 114, 115, 124, 125, 134, 135</p>
22	Ґрунти	Домінантні види деградації ґрунтів	<p>World map of the status of human-induced soil degradation: an explanatory note / L.R. Oldeman, R.T.A. Hakkeling, W.G. Sombroek. - Wageningen: International Soil Reference and Information Centre; Nairobi: United Nations Environment Programme. - 111. https://www.isric.org/projects/global-assessment-human-induced-soil-degradation-glasod</p>
23.	Ґрунти	Субдомінантні види деградації ґрунтів	<p>World map of the status of human-induced soil degradation: an explanatory note / L.R. Oldeman, R.T.A. Hakkeling, W.G. Sombroek. - Wageningen: International Soil Reference and Information Centre; Nairobi: United Nations Environment Programme. - 111. https://www.isric.org/projects/global-</p>

№ з/п	Компонент	Показники	Джерело даних
			assessment-human-induced-soil-degradation-glasod

Додаток 1.5

до Програми комплексного відновлення
Старосалтівської ТГ

Детальна інформація Розділу 4 ПКВ

Таблиця Д.1.5.1

Характеристика територій та об'єктів природно-заповідного фонду

Назва	Місце розташування	Площа, га	Статус	Характеристика	Міністерство, відомство, в числу управлінні знаходиться об'єкт
Ландшафтний заказник місцевого значення „Новодонівський”	на південний схід від сел Старий Салтів, 50°03'06" пн. ш. 36°49'01" сх. д.	197,00 00		Заказник створений з метою збереження в єдиному природному комплексі різних компонентів (ландшафту, ґрунтів, рослин, тварин) біогеоценозів соснового лісу та акваценозу літоральної зони Печеніжського водосховища	Знаходиться під охороною ТОВ „Фортуна-Сервіс”
Ландшафтний заказник місцевого значення „Соколята”	на південний схід від села Молодова, 50°01'45" пн. ш. 36°48'03" сх. д.	501,00 00		Мета: збереження природного комплексу рідкісних та зникаючих видів рослин та тварин	Розташований на землях Хотімлянського та Старосалтівського лісництв ДП „Вовчанське лісове господарство”
Заповідне урочище місцевого значення „Півне”	на території Хотімлянської с/р; об'єкт розташований на території Старосалтівської селищної громади Чугуївського району Харківської області, Старосалтівське лісництво, квартали 4, 5. 50°04'03" пн. ш. 36°33'42" сх. д.	142,00 00		Мета: збереження ділянки лісостепу цінної в ботанічному і зоологічному відношенні, поєднання лісових, степових і болотних рослинних угруповань	Розташоване на землях Старосалтівського лісництва ДП „Вовчанське лісове господарство”

Лісовий заказник місцевого значення „Старосалтівський”	Розташований на території Чугуївського району Харківської області, на захід від сел Старий Салтів. 50°04'23" пн. ш. 36°46'05" сх. д.	347,40 00		Мета: збереження в єдиному природному стані типового масиву дібровного лісу в складі Сіверсько-Донецького природного коридору загальнодержавного значення	Розташований на території Старосалтівського лісництва ДП „Вовчанське лісове господарство”
Ботанічний заказник місцевого значення „Хотімлянський”	на території Хотімлянської с/р. 50°01'45.0" пн. ш 36°48'03.0" сх. д, 50°01'45.0" пн. Ш. 36°48'03.0" сх.д	215,5000	зарезервовані території	Мета створення: збереження водно болотного природного комплексу –центру біологічного різноманіття в складі Сіверсько-Донецького природного коридору загальнодержавного значення Укр НДІЕП розроблено „Проект створення ботанічного заказника місцевого значення „Хотімлянський”.	
Ботанічний заказник місцевого значення „Петрівський”	околиця с.Петрівське на території Старосалтівської с/р. 50°01'45.0"пн. ш 36°48'03.0"сх. д. 50°01'45.0" пн. ш 36°48'03.0" сх. д, 50°01'45.0" пн. ш 36°48'03.0" сх. д.	71,500 0	зарезервовані території	Мета створення : збереження рідкісних для Харківщини лучних рослинних угруповань і Червонокнижних видів рослин та тварин у складі Сіверсько-Донецького природного коридору загальнодержавного значення. Укр НДІЕП розроблено „Проект створення ботанічного заказника місцевого значення „Петрівський”.	

Характеристика об'єктів культурної спадщини ТГ

№ з/п	Тип пам'ятки	Значення пам'ятки	Назва	Адреса об'єкту	Форма власності	Розмір охоронної зони об'єкту культурної спадщини, м	Категорія пошкодження об'єкту	Примітка
1	історії	місцевого	Братська могила жертв нацизму (1941-1943 рр., 1968р., 1975р.)	смт Старий Салтів вул. Велика	комунальна власність	50	не пошкоджено	
2	історії	місцевого	Меморіал пам'яті (1941-1943 рр., 1953р.)	смт Старий Салтів вул. Перемоги, у центральному парку	комунальна власність	50	не пошкоджено	
3	історії	місцевого	Братська могила (1943р., 1958р.)	смт Старий Салтів вул. Перемоги, біля храму святих мучениць Віри, Надії, Любові та їх матері Софії	комунальна власність	50	не пошкоджено	
4	історії	місцевого	Меморіал пам'яті (1941-1943 рр., 1953 р., 1956 р., 1975 р., 1992 р.)	смт Старий Салтів вул. Перемоги, на кладовищі	комунальна власність	50	не пошкоджено	
5	історії	місцевого	Братська могила радянських воїнів (1942-1943 рр., 1967р.)	с. Березники вул. Березничанська	комунальна власність	50	не пошкоджено	
6	історії	місцевого	Братська могила радянських воїнів (1942-1943 рр., 1967р.)	с.Вишневе вул. Центральна	комунальна власність	50	не пошкоджено	
7	історії	місцевого	Братська могила радянських воїнів (1942-1943 рр., 1963р.)	с. Гонтарівка вул. Дмитрівська	комунальна власність	50	не пошкоджено	біля контори ДП "ДГ "ГОНТАРІВКА" ІТ НААН"
8	історії	місцевого	Братська могила радянських воїнів (1941-1943 рр., 1959р.)	с. Зарічне вул. Харківська	комунальна власність	50	не пошкоджено	
9	історії	місцевого	Братська могила радянських воїнів (1942-1943 рр., 1965р., 2014р.)	с. Кирилівка вул. Центральна, парк Слави	комунальна власність	50	не пошкоджено	
10	історії	місцевого	Меморіал пам'яті (1941-1943 рр., 1966р., 1986р.)	с. Молодова вул. Миру	комунальна власність	50	не пошкоджено	

11	історії	місцевого	Братська могила радянських воїнів (1942-1943 рр., 1965р.)	с. Москалівка вул. Садова	комунальна власність	50	не пошкоджено	біля кладовища
12	історії	місцевого	Братська могила радянських воїнів (1942-1943 рр., 1963р.)	с. Перківка	комунальна власність	50	не пошкоджено	
13	історії	місцевого	Братська могила радянських воїнів (1942-1943 рр., 1966р.)	с. Томахівка вул. Перемоги	комунальна власність	50	не пошкоджено	
14	історії	місцевого	Братська могила (1930р., 1941-1943 рр., 1959р.)	с. Хотімля вул. Перемоги	комунальна власність	50	не пошкоджено	
15	історії	місцевого	Братська могила радянських воїнів (1942р., 1959р.)	с. Шестакове вул. Ковалівка	комунальна власність	50	не пошкоджено	
16	історії	місцевого	Меморіал пам'яті (1941-1943 рр., 1964р., 1975 р., 1991 р., 2016 р.)	с. Шестакове вул. Шкирівка	комунальна власність	50	не пошкоджено	біля школи
17	археології	місцевого	Поселення Салтівської культури	на території с. Металівка	комунальна власність	300	не пошкоджено	
18	археології	місцевого	Поселення доби Бронзи	за межами населеного пункту	комунальна власність	300	не пошкоджено	
19	археології	місцевого	Курган №2	с. Гонтарівка	комунальна власність	300	не пошкоджено	
20	археології	місцевого	Курган №1	с. Москалівка	комунальна власність	300	не пошкоджено	
21	археології	місцевого	Курган №2	с. Москалівка	не визначено	300	не пошкоджено	
22	археології	місцевого	Курган №3	с. Москалівка	комунальна власність	300	не пошкоджено	
23	археології	місцевого	Майдан №1	с. Томахівка	комунальна власність	300	не пошкоджено	
24	археології	місцевого	Курган №2	с. Томахівка	комунальна власність	300	не пошкоджено	
25	археології	місцевого	Курган №3	с. Томахівка	комунальна власність	300	не пошкоджено	
26	археології	місцевого	Майдан №4 (Курган)	с. Томахівка	комунальна власність	300	не пошкоджено	
27	археології	місцевого	Курган №1	с. Погоріле	комунальна власність	300	не пошкоджено	

28	археології	місцевого	Курган№2	с. Погоріле	комунальна власність	300	не пошкоджено	
29	археології	місцевого	Курган№3	с. Погоріле	комунальна власність	300	не пошкоджено	
30	археології	місцевого	Курган №4	с. Погоріле	комунальна власність	300	не пошкоджено	
31	археології	місцевого	Курган №5	с. Погоріле	комунальна власність	300	не пошкоджено	
32	археології	місцевого	Курган №6	с. Погоріле	комунальна власність	300	не пошкоджено	
33	археології	місцевого	Курган №7	с. Погоріле с. Погоріле	комунальна власність	300	не пошкоджено	
34	археології	місцевого	Курган №8	с. Погоріле	комунальна власність	300	не пошкоджено	
35	археології	місцевого	Курган №10	с. Погоріле	комунальна власність	300	не пошкоджено	
36	археології	місцевого	Курган №5	с. Томахівка	комунальна власність	300	не пошкоджено	
37	археології	місцевого	Курган №1	с. Хотімля	комунальна власність	300	не пошкоджено	
38	археології	місцевого	Курган №2	с. Хотімля	комунальна власність	300	не пошкоджено	
39	археології	місцевого	Курган №3	с. Хотімля	комунальна власність	300	не пошкоджено	
40	археології	місцевого	Курган №4	с. Хотімля	комунальна власність	300	не пошкоджено	
41	археології	місцевого	Курган №5	с. Хотімля	комунальна власність	300	не пошкоджено	
42	археології	місцевого	Курган №6	с. Хотімля	комунальна власність	300	не пошкоджено	
43	археології	місцевого	Курган №7	с. Хотімля	комунальна власність	300	не пошкоджено	
44	археології	місцевого	Курган №8	с. Хотімля	комунальна власність	300	не пошкоджено	

45	археології	місцевого	Майдан №10	с. Хотімля	комунальна власність	300	не пошкоджено	
46	археології	місцевого	Курган №9	с. Хотімля	комунальна власність	300	не пошкоджено	
47	археології	місцевого	Курган №11	с. Хотімля	комунальна власність	300	не пошкоджено	
48	археології	місцевого	Майдан №12	с. Хотімля	комунальна власність	300	не пошкоджено	
49	археології	місцевого	Курган №1	с. Федорівка	комунальна власність	300	не пошкоджено	
50	археології	місцевого	Курган №3	с. Федорівка	комунальна власність	300	не пошкоджено	
51	археології	місцевого	Курган №3	с. Федорівка	комунальна власність	300	не пошкоджено	
52	археології	місцевого	Курган №1	с. Шестакове	комунальна власність	300	не пошкоджено	
53	археології	місцевого	Курган №2	с. Шестакове	комунальна власність	300	не пошкоджено	
54	археології	місцевого	Курган №3	с. Шестакове	комунальна власність	300	не пошкоджено	
55	археології	місцевого	Курган №4	с. Шестакове	комунальна власність	300	не пошкоджено	
56	археології	місцевого	Курган №5	с. Шестакове	комунальна власність	300	не пошкоджено	
57	археології	місцевого	Курган №6	с. Шестакове	комунальна власність	300	не пошкоджено	
58	археології	місцевого	Курган №7	с. Шестакове	комунальна власність	300	не пошкоджено	
59	археології	місцевого	Курган №8	с. Шестакове	комунальна власність	300	не пошкоджено	
60	археології	місцевого	Селище (Поселення "Старий Салтів")	смт Старий Салтів вул. Набережна	комунальна власність	100	не пошкоджено	
61	археології	місцевого	Нетайлівський ґрунтовий могильник	с. Метайлівка	комунальна власність	300	не пошкоджено	

62	археології	місцевого	Старосалтівське городище	смт Старий Салтів	комунальна власність	300	не пошкоджено	
63	археології	місцевого	Курган "Гостра могила"	Старосалтівська селищна об'єднана територіальна громада	комунальна власність	300	не пошкоджено	
64	археології	місцевого	Поселення "Старий Салтів"	смт Старий Салтів	комунальна власність	100	не пошкоджено	
65	археології	місцевого	Поселення Перемога-2	Старосалтівська селищна об'єднана територіальна громада	комунальна власність	300	не пошкоджено	
66	археології	місцевого	Курган №1	с. Гонтарівка	комунальна власність	300	не пошкоджено	
67	археології	місцевого	Курган №3	с. Гонтарівка	комунальна власність	300	не пошкоджено	
68	археології	місцевого	Курган №4	с. Гонтарівка	комунальна власність	300	не пошкоджено	
69	археології	місцевого	Курган №5	с. Гонтарівка	комунальна власність	300	не пошкоджено	
70	археології	місцевого	Курган №6	с. Гонтарівка	комунальна власність	300	не пошкоджено	
71	археології	місцевого	Курган №1	с. Зарічне	комунальна власність	300	не пошкоджено	
72	археології	місцевого	Курган №18	с. Зарічне	комунальна власність	300	не пошкоджено	
73	археології	місцевого	Курган №19	с. Зарічне	комунальна власність	300	не пошкоджено	
74	археології	місцевого	Курган №2	с. Зарічне	комунальна власність	300	не пошкоджено	
75	археології	місцевого	Курган №20	с. Зарічне	комунальна власність	300	не пошкоджено	
76	археології	місцевого	Курган №21	с. Зарічне	комунальна власність	300	не пошкоджено	
77	археології	місцевого	Курган №22	с. Зарічне	комунальна власність	300	не пошкоджено	

78	археології	місцевого	Курган №3	с. Зарічне	комунальна власність	300	не пошкоджено	
79	археології	місцевого	Курган №4	с. Зарічне	комунальна власність	300	не пошкоджено	
80	археології	місцевого	Курган №5	с. Зарічне	комунальна власність	300	не пошкоджено	
81	археології	місцевого	Курган №6	с. Зарічне	комунальна власність	300	не пошкоджено	
82	археології	місцевого	Курган №7	с. Зарічне	комунальна власність	300	не пошкоджено	
83	археології	місцевого	Курган №8	с. Зарічне	комунальна власність	300	не пошкоджено	
84	археології	місцевого	Курган №9	с. Зарічне	комунальна власність	300	не пошкоджено	
85	археології	місцевого	Курган №10	с. Зарічне	комунальна власність	300	не пошкоджено	
86	археології	місцевого	Курган №11	с. Зарічне	комунальна власність	300	не пошкоджено	
87	археології	місцевого	Курган №12	с. Зарічне	комунальна власність	300	не пошкоджено	
88	археології	місцевого	Курган №13	с. Зарічне	комунальна власність	300	не пошкоджено	
89	археології	місцевого	Курган №14	с. Зарічне	комунальна власність	300	не пошкоджено	
90	археології	місцевого	Майдан №15	с. Зарічне	комунальна власність	300	не пошкоджено	
91	археології	місцевого	Курган №16	с. Зарічне	комунальна власність	300	не пошкоджено	
92	археології	місцевого	Курган №17	с. Зарічне	комунальна власність	300	не пошкоджено	
93	археології	місцевого	Курган №23	с. Зарічне	комунальна власність	300	не пошкоджено	
94	археології	місцевого	Курган №24	с. Зарічне	комунальна власність	300	не пошкоджено	

95	археології	місцевого	Курган №25	с. Зарічне	комунальна власність	300	не пошкоджено	
96	археології	місцевого	Курган №26	с. Зарічне	комунальна власність	300	не пошкоджено	
97	археології	місцевого	Курган №27	с. Зарічне	комунальна власність	300	не пошкоджено	
98	археології	місцевого	Курган №28	с. Зарічне	комунальна власність	300	не пошкоджено	
99	археології	місцевого	Курган №29	с. Зарічне	комунальна власність	300	не пошкоджено	
100	археології	місцевого	Курган №30	с. Зарічне	комунальна власність	300	не пошкоджено	
101	археології	місцевого	Курган №31	с. Зарічне	комунальна власність	300	не пошкоджено	
102	археології	місцевого	Курган №33	с. Зарічне	комунальна власність	300	не пошкоджено	
103	археології	місцевого	Курган №34	с. Зарічне	комунальна власність	300	не пошкоджено	
104	археології	місцевого	Курган №35	с. Зарічне	комунальна власність	300	не пошкоджено	
105	археології	місцевого	Поселення "Петрівське - вул. Набережна"	с. Зарічне вул. Набережна	комунальна власність	100	не пошкоджено	
106	археології	місцевого	Курган №4	с. Москалівка	комунальна власність	300	не пошкоджено	
107	археології	місцевого	Курган №5	с. Москалівка	комунальна власність	300	не пошкоджено	
108	археології	місцевого	Курган №6	с. Москалівка	комунальна власність	300	не пошкоджено	
109	археології	місцевого	Курган №9	с. Погоріле	комунальна власність	300	не пошкоджено	
110	археології	місцевого	Поселення Федорівка-1	с. Федорівка	комунальна власність	300	не пошкоджено	
111	археології	місцевого	Поселення Федорівка-2	с. Федорівка	комунальна власність	300	не пошкоджено	

112	археології	місцевого	Поселення Федорівка-3	с. Федорівка	комунальна власність	300	не пошкоджено	
113	археології	місцевого	Поселення Федорівка-4	с. Федорівка	комунальна власність	300	не пошкоджено	
114	археології	місцевого	Поселення Федорівка-5	с. Федорівка	комунальна власність	300	не пошкоджено	
115	археології	місцевого	Майдан №13	с. Хотімля	комунальна власність	300	не пошкоджено	
116	археології	місцевого	Курган №14	с. Хотімля	комунальна власність	300	не пошкоджено	
117	археології	місцевого	Курган №15	с. Хотімля	комунальна власність	300	не пошкоджено	
118	археології	місцевого	Поселення "Хотімля, вул. Набережна"	с. Хотімля вул. Набережна 25-Б	комунальна власність	100	не пошкоджено	
119	археології	місцевого	"Хотімлянське" городище	с. Хотімля	комунальна власність	300	не пошкоджено	
120	археології	місцевого	Поселення "Старий Салтів - Яхтклуб"	смт Старий Салтів	комунальна власність	100	не пошкоджено	
121	археології	місцевого	Курган №32	с. Зарічне	комунальна власність	300	не пошкоджено	

Додаток 1.6

до Програми комплексного відновлення
Старосалтівської ТГ

Детальна інформація Розділу 6 ПКВ

Таблиця Д.1.6.1

Перелік містобудівної документації в межах територіальної громади

По р. №	Назва містобудівної документації	Населений пункт (якщо за межами - вказати територію на яку розроблена документація)	Рік розробки	Наявність електронної копії (вказати формат)	Наявність паперового примірника, включаючи пояснювальну записку і графічні матеріали	Необхідність внесення змін/розроблення	Ступінь реалізації містобудівної документації, %	Наявність плану зонування території
1	Схема планування території Харківської області	Харківська область	2010	.jpg	наявна	ні	-	-
2	Схема районного планування Вовчанського району	Вовчанський район	1986	-	наявна	так	-	-
3	Генеральний план	селище Старий Салтів	1990	.jpg	наявна	так	30%	-
4	Генеральний план	село Березники	-	-	-	так	-	-
5	Генеральний план	село Вишневе	1970	.jpg	наявна	так	10%	-
6	Генеральний план	село Гонтарівка	1977	.jpg	наявна	так	5%	-
7	Генеральний план	село Дідівка	-	-	-	так	-	-
8	Генеральний план	село Зарічне	1990	-	наявна	так	10%	-
9	Генеральний план	село Кирилівка	1970	-	наявна	так	10%	-
10	Генеральний план	село Металівка	-	-	-	так	-	-
11	Генеральний план	село Молодова	1986	.pdf	наявна	так	20%	-
12	Генеральний план	село Москалівка	-	-	-	так	-	-
13	Генеральний план	село Паськівка	-	-	-	так	-	-

14	Генеральний план	село Перківка	-	-	-	так	-	-
15	Генеральний план	село Погоріле	-	-	-	так	-	-
16	Генеральний план	село Радькове	-	-	-	так	-	-
17	Генеральний план	село Середівка	-	-	-	так	-	-
18	Генеральний план	село Томахівка	1970	-	наявна	так	20%	-
19	Генеральний план	село Федорівка	-	-	-	так	-	-
20	Генеральний план	село Хотімля	1992	.pdf	наявна	так	25%	-
21	Генеральний план	село Шестакове	1968	.pdf	наявна	так	25%	-
22	Генеральний план	село Широке	-	-	-	так	-	-

Примітка №1. Інформація про наявність детальних планів території :

Детальний План території за посиланням: <https://stsaltiv.gov.ua/documents/ckxior8cw4fdx07427mzhp25v>

Звіт СЕО на вищезазначений ДПТ за посиланням: <https://stsaltiv.gov.ua/storage/documents/documents/9bebe2753f2a006d126a164491f9bf44.pdf>

<https://stsaltiv.gov.ua/news/povidomlennya-pro-oprilyudnennyya-proektu-dergavnogo-planuvannya-2021-12-22>

Додаток 1.7

до Програми комплексного відновлення
Старосалтівської ТГ

Детальна інформація Розділу 7 ПКВ

Таблиця Д.1.7.1

Заходи з відновлення пошкоджених об'єктів шляхом виконання робіт з реконструкції, реставрації, капітального чи поточного ремонту

№ з/п	Заходи, спрямовані на відновлення території громади	Показник реалізації заходу	Результат реалізації заходів(економічні, соціальні, екологічні)	Першочерговість	Сфера	тип відновлення
1	Аварійно-відновлювальні роботи (капітальний ремонт) КЗ «Старосалтівський ліцей Старосалтівської селищної ради Чугуївського району Харківської області», за адресою: Харківська область, Чугуївський район, сел. Старий Салтів, вул. Перемоги, 34	(1) Відсоток реконструйованих/ відремонтованих об'єктів; (2) Проектна потужність (учнів)		I	Розвиток та покращення діяльності закладів освіти	Аварійно-відновлювальні роботи (капітальний ремонт)
2	Аварійно –відновлювальні роботи (капітальний ремонт) нежитлової будівлі Старосалтівського закладу дошкільної освіти (ясла-садок) «Барвінок – 100» Старосалтівської селищної ради Чугуївського району, Харківської області, яка розташована за адресою: Харківська область, Чугуївський район, сел. Старий Салтів, вул. Садова, 87 А»	(1) Відсоток реконструйованих/ відремонтованих об'єктів; (2) Проектна потужність (учнів)		I	Розвиток та покращення діяльності закладів освіти	Аварійно-відновлювальні роботи (капітальний ремонт)
3	Аварійно – відновлювальні роботи (капітальний ремонт) нежитлових будівель Територіального відокремленого відділення Державного навчального закладу « Слобожанський регіональний центр професійної освіти» в сел. Старий Салтів, по вул. Культури, будинок 1	(1) Відсоток реконструйованих/ відремонтованих об'єктів; (2) Проектна потужність (учнів з професійно технічної освіти)		II	Розвиток та покращення діяльності закладів освіти	Аварійно-відновлювальні роботи (капітальний ремонт)
4	Аварійно-відновлювальні роботи (капітальний	1) Відсоток		I	Підвищення рівня	Аварійно-

	ремонт) багатофункціональної нежитлової будівлі (Амбулаторія загальної практики сімейної медицини № 1, Центр надання адміністративних послуг, Адміністративна будівля селищної ради Старосалтівської селищної ради Чугуївського району Харківської області, яка розташована за адресою : Харківська область, Чугуївський район, сел. Старий Салтів, вул. Перемоги, 14	реконструйованих/ відремонтованих об'єктів; (2) Проектна потужність (кількість людей охоплених медичними послугами та адміністративними послугами)			забезпеченості жителів громади послугами у сфері охорони здоров'я	відновлювальні роботи (капітальний ремонт)
5	Аварійно-відновлювальні роботи (капітальний ремонт) нежитлової будівлі Комунальної установи «Старосалтівська селищна бібліотека Старосалтівської селищної ради Чугуївського району Харківської області» в сел. Старий Салтів по вул. Перемоги 9	1) Відсоток реконструйованих/ відремонтованих об'єктів; (2) Проектна потужність (кількість людей охоплених послугами)		I	Збереження та/або розвиток культурного середовища територіальної громади	Аварійно-відновлювальні роботи (капітальний ремонт)
6	Аварійно-відновлювальні роботи (капітальний ремонт) фасаду нежитлової будівлі Старосалтівського селищного будинку культури Старосалтівської селищної ради Чугуївського району Харківської області в сел. Старий Салтів, по вул. Перемоги, будинок 21	1) Відсоток реконструйованих/ відремонтованих об'єктів; (2) Проектна потужність (кількість людей охоплених послугами)		II	Збереження та/або розвиток культурного середовища територіальної громади	Аварійно-відновлювальні роботи (капітальний ремонт)
7	Аварійно – відновлювальні роботи (капітальний ремонт) багатоквартирного житлового будинку за адресою: Харківська область, Чугуївський район, сел. Старий Салтів, вул. Культури, 11	1) Відсоток реконструйованих/ відремонтованих об'єктів; (2) Проектна потужність (кількість людей які повернулись в ТГ)		I	Підвищення якості надання житлово-комунальних послуг	Аварійно-відновлювальні роботи (капітальний ремонт)
8	Аварійно – відновлювальні роботи (капітальний ремонт) багатоквартирного житлового будинку за адресою: Харківська область, Чугуївський район, сел. Старий Салтів, вул. Культури, 12	1) Відсоток реконструйованих/ відремонтованих об'єктів; (2) Проектна потужність (кількість людей які повернулись в ТГ)		I	Підвищення якості надання житлово-комунальних послуг	Аварійно-відновлювальні роботи (капітальний ремонт)

9	Аварійно – відновлювальні роботи (капітальний ремонт) багатоквартирного житлового будинку за адресою: Харківська область, Чугуївський район, сел. Старий Салтів, вул. Некрасова, 15	1)Відсоток реконструйованих/ відремонтованих об'єктів; (2)Проектна потужність (кількість людей які повернулись в ТГ)		I	Підвищення якості надання житлово-комунальних послуг	Аварійно-відновлювальні роботи (капітальний ремонт)
10	Аварійно – відновлювальні роботи (капітальний ремонт) багатоквартирного житлового будинку за адресою: Харківська область, Чугуївський район, сел. Старий Салтів, вул. Східна, 7	1)Відсоток реконструйованих/ відремонтованих об'єктів; (2)Проектна потужність (кількість людей які повернулись в ТГ)		I	Підвищення якості надання житлово-комунальних послуг	Аварійно-відновлювальні роботи (капітальний ремонт)
11	Аварійно – відновлювальні роботи (капітальний ремонт) багатоквартирного житлового будинку за адресою: Харківська область, Чугуївський район, сел. Старий Салтів, вул. Перемоги, 19	1)Відсоток реконструйованих/ відремонтованих об'єктів; (2)Проектна потужність (кількість людей які повернулись в ТГ)		I	Підвищення якості надання житлово-комунальних послуг	Аварійно-відновлювальні роботи (капітальний ремонт)
12	Аварійно – відновлювальні роботи (капітальний ремонт) багатоквартирного житлового будинку за адресою: Харківська область, Чугуївський район, сел. Старий Салтів, вул. Перемоги, 16	1)Відсоток реконструйованих/ відремонтованих об'єктів; (2)Проектна потужність (кількість людей які повернулись в ТГ)		I	Підвищення якості надання житлово-комунальних послуг	Аварійно-відновлювальні роботи (капітальний ремонт)
13	Аварійно – відновлювальні роботи (капітальний ремонт) багатоквартирного житлового будинку за адресою: Харківська область, Чугуївський район, сел. Старий Салтів, вул. Східна, 1	1)Відсоток реконструйованих/ відремонтованих об'єктів; (2)Проектна потужність (кількість людей які повернулись в ТГ)		I	Підвищення якості надання житлово-комунальних послуг	Аварійно-відновлювальні роботи (капітальний ремонт)

1 4	Аварійно – відновлювальні роботи (капітальний ремонт) багатоквартирного житлового будинку за адресою: Харківська область, Чугуївський район, сел. Старий Салтів, вул. Некрасова, 17	1)Відсоток реконструйованих/ відремонтованих об'єктів; (2)Проектна потужність (кількість людей які повернулись в ТГ)		I	Підвищення якості надання житлово-комунальних послуг	Аварійно-відновлювальні роботи (капітальний ремонт)
1 5	Аварійно – відновлювальні роботи (капітальний ремонт) гуртожитку за адресою: Харківська область, Чугуївський район, сел. Старий Салтів, вул. Східна, 10	1)Відсоток реконструйованих/ відремонтованих об'єктів; (2)Проектна потужність (кількість людей які повернулись в ТГ)		I	Підвищення якості надання житлово-комунальних послуг	Аварійно-відновлювальні роботи (капітальний ремонт)
1 6	Аварійно – відновлювальні роботи (капітальний ремонт) багатоквартирного житлового будинку за адресою: Харківська область, Чугуївський район, сел. Старий Салтів, вул. Садова, 87	1)Відсоток реконструйованих/ відремонтованих об'єктів; (2)Проектна потужність (кількість людей які повернулись в ТГ)		I	Підвищення якості надання житлово-комунальних послуг	Аварійно-відновлювальні роботи (капітальний ремонт)
1 7	Аварійно – відновлювальні роботи (капітальний ремонт) гуртожитку за адресою: Харківська область, Чугуївський район, сел. Старий Салтів, вул. Культури, 1-А	1)Відсоток реконструйованих/ відремонтованих об'єктів; (2)Проектна потужність (кількість людей які повернулись в ТГ)		I	Підвищення якості надання житлово-комунальних послуг	Аварійно-відновлювальні роботи (капітальний ремонт)
1 8	Аварійно – відновлювальні роботи (капітальний ремонт) багатоквартирного житлового будинку за адресою: Харківська область, Чугуївський район, сел. Старий Салтів, вул. Світла, 49	1)Відсоток реконструйованих/ відремонтованих об'єктів; (2)Проектна потужність (кількість людей які повернулись в ТГ)		I	Підвищення якості надання житлово-комунальних послуг	Аварійно-відновлювальні роботи (капітальний ремонт)

1 9	Аварійно – відновлювальні роботи (капітальний ремонт) багатоквартирного житлового будинку за адресою: Харківська область, Чугуївський район, сел. Старий Салтів, вул. Світла, 51	1)Відсоток реконструйованих/ відремонтованих об'єктів; (2)Проектна потужність (кількість людей які повернулись в ТГ)		I	Підвищення якості надання житлово-комунальних послуг	Аварійно-відновлювальні роботи (капітальний ремонт)
2 0	Аварійно – відновлювальні роботи (капітальний ремонт) багатоквартирного житлового будинку за адресою: Харківська область, Чугуївський район, сел. Старий Салтів, вул. Садова, 89	1)Відсоток реконструйованих/ відремонтованих об'єктів; (2)Проектна потужність (кількість людей які повернулись в ТГ)		I	Підвищення якості надання житлово-комунальних послуг	Аварійно-відновлювальні роботи (капітальний ремонт)
2 1	Аварійно-відновлювальні роботи (капітальний ремонт) багатоквартирного житлового будинку за адресою: Харківська область, Чугуївський район, сел. Старий Салтів, вул. Східна, 3	1)Відсоток реконструйованих/ відремонтованих об'єктів; (2)Проектна потужність (кількість людей які повернулись в ТГ)		I	Підвищення якості надання житлово-комунальних послуг	Аварійно-відновлювальні роботи (капітальний ремонт)
2 2	Аварійно-відновлювальні роботи (капітальний ремонт) багатоквартирного житлового будинку за адресою: Харківська область, Чугуївський район, сел. Старий Салтів, вул. Східна, 5	1)Відсоток реконструйованих/ відремонтованих об'єктів; (2)Проектна потужність (кількість людей які повернулись в ТГ)		I	Підвищення якості надання житлово-комунальних послуг	Аварійно-відновлювальні роботи (капітальний ремонт)
2 3	Аварійно-відновлювальні роботи (капітальний ремонт) багатоквартирного житлового будинку за адресою: Харківська область, Чугуївський район, сел. Старий Салтів, вул. Садова, 85	1)Відсоток реконструйованих/ відремонтованих об'єктів; (2)Проектна потужність (кількість людей які повернулись в ТГ)		I	Підвищення якості надання житлово-комунальних послуг	Аварійно-відновлювальні роботи (капітальний ремонт)

2 4	Аварійно-відновлювальні роботи (поточний ремонт) об'єктів мереж вуличного водопостачання та водогонів в сел. Старий Салтів та Хотімля (заміна труб, засувок, насосів, башт, гідрантів та іншого обладнання, модернізація мережі)	1)Відсоток реконструйованих/ відремонтованих об'єктів; (2) Проектна потужність (кількість людей охоплених послугами)		I	Підвищення якості надання житлово-комунальних послуг	Аварійно-відновлювальні роботи (поточний ремонт)
2 5	Аварійно-відновлювальні роботи (реконструкція) очисних споруд біологічної очистки води Старосалтівської селищної територіальної громади, Чугуївського району, Харківської області в сел. Старий Салтів по вул. Польова, 60 .	1)Відсоток реконструйованих/ відремонтованих об'єктів; (2) Проектна потужність (кількість людей охоплених послугами)		II	Підвищення якості надання житлово-комунальних послуг	Аварійно-відновлювальні роботи (реконструкція)
2 6	Аварійно-відновлювальні роботи (поточний ремонт) пошкоджених/зруйнованих пішохідних тротуарів в сел. Старий Салтів, Чугуївського району по вул. Перемоги.	1) Відсоток реконструйованих/ відремонтованих об'єктів; (2) Проектна потужність (кількість людей охоплених послугами)		III	Розвиток сфери благоустрою	Аварійно-відновлювальні роботи (поточний ремонт)
27	Аварійно-відновлювальні роботи (капітальний ремонт) ділянки дороги загального користування місцевого значення О-210723 на автошляху сел. Старий-Салтів - сел. Приколотне	1)Відсоток реконструйованих/ відремонтованих об'єктів; (2)Проектна потужність (транспортна пропускна спроможність)		I	Розвиток транспортної інфраструктури	Аварійно-відновлювальні роботи (капітальний ремонт)
28	Аварійно-відновлювальні роботи (капітальний ремонт) ділянки дороги державного значення Т 2104 між с. Кутузівка та сел. Старий Салтів	1)Відсоток реконструйованих/ відремонтованих об'єктів; (2)Проектна потужність (транспортна пропускна		I	Розвиток транспортної інфраструктури	Аварійно-відновлювальні роботи (капітальний ремонт)

		спроможність)				
29	Аварійно-відновлювальні роботи (капітальний ремонт) дороги загального користування місцевого значення між сел. Старий Салтів та с. Молодова	1)Відсоток реконструйованих/ відремонтованих об'єктів; (2)Проектна потужність (транспортна пропускна спроможність)		I	Розвиток транспортної інфраструктури	Аварійно-відновлювальні роботи (капітальний ремонт)
30	Аварійно-відновлювальні роботи (капітальний ремонт) ділянки дороги загального користування місцевого значення від сел. Старий Салтів до с. Кирилівка	1)Відсоток реконструйованих/ відремонтованих об'єктів; (2)Проектна потужність (транспортна пропускна спроможність)		I	Розвиток транспортної інфраструктури	Аварійно-відновлювальні роботи (капітальний ремонт)
31	Аварійно-відновлювальні роботи (капітальний ремонт) комунальної дороги по вулиці Центральна, село Зарічне, Чугуївського району, Харківської області	1)Відсоток реконструйованих/ відремонтованих об'єктів; (2)Проектна потужність (транспортна пропускна спроможність)		I	Розвиток транспортної інфраструктури	Аварійно-відновлювальні роботи (капітальний ремонт)
32	Аварійно-відновлювальні роботи (капітальний ремонт) комунальних доріг в сел. Старий Салтів, по: вул. Молодівський шлях, вул. Міжнародна, вул. Світла, вул. Слобідська, вул. Польова до с/т «Червона поляна», вул. Сонячна, вул. Івана Франка,	1)Відсоток реконструйованих/ відремонтованих об'єктів; (2)Проектна потужність (транспортна пропускна спроможність)		III	Розвиток транспортної інфраструктури	Аварійно-відновлювальні роботи (капітальний ремонт)

	вул. Семенова, вул. Благодатна, вул. Культури, вул. Кіселик, вул. Донецька, вул. 1 Травня, вул. Лесі Українки, вул. Миру, вул. Лужанський шлях до с/т «Лісові галявини».					
33	Аварійно-відновлювальні роботи (капітальний ремонт) комунальних доріг в селі Молодова по вул. Садова, вул. Соловійова Н,	1)Відсоток реконструйованих/ відремонтованих об'єктів; (2)Проектна потужність (транспортна пропускна спроможність)		III	Розвиток транспортної інфраструктури	Аварійно-відновлювальні роботи (капітальний ремонт)
34	Аварійно-відновлювальні роботи (капітальний ремонт) комунальних доріг в селі Шестакове по: вул. Бондарівка, вул. Гуліївка, вул. Шкирівка, вул. Ковалівка	1)Відсоток реконструйованих/ відремонтованих об'єктів; (2)Проектна потужність (транспортна пропускна спроможність)		III	Розвиток транспортної інфраструктури	Аварійно-відновлювальні роботи (капітальний ремонт)
35	Аварійно-відновлювальні роботи (капітальний ремонт) адміністративної будівлі старости Старосалтівської селищної ради за адресою: Харківська область, Чугуївський район, с. Хотімля, вул. Шевченка, 11а	1)Відсоток реконструйованих/ відремонтованих об'єктів; (2)Проектна потужність (кількість людей які повернулись в ТГ, кількість людей охоплених адміністративними послугами)		I	Підвищення рівня доступності жителів сел Хотімля, та Перківка до адміністративних послуг	Аварійно-відновлювальні роботи (капітальний ремонт)

36	Аварійно-відновлювальні роботи (капітальний ремонт) фельдшерського пункту : Харківська область, Чугуївський район, с. Кирилівка, вул. Молодіжна , буд 6 кв. 7	1) Відсоток реконструйованих/ відремонтованих об'єктів; (2) Проектна потужність (кількість людей охоплених медичними послугами)		I	Підвищення рівня забезпеченості жителів громади послугами у сфері охорони здоров'я	Аварійно-відновлювальні роботи (капітальний ремонт)
37	Аварійно-відновлювальні роботи (капітальний ремонт) фельдшерського пункту : Харківська область, Чугуївський район, с. Хотімля, вул. Єсеніна , буд 7 кв. 1	1) Відсоток реконструйованих/ відремонтованих об'єктів; (2) Проектна потужність (кількість людей охоплених медичними послугами)		I	Підвищення рівня забезпеченості жителів громади послугами у сфері охорони здоров'я	Аварійно-відновлювальні роботи (капітальний ремонт)

Заходи для відновлення території громади

№ з/п	Заходи, спрямовані на відновлення території громади	Показник реалізації заходу
1	Аварійно-відновлювальні роботи (будівництво) набережної по вул. Донецька в сел. Старий Салтів, Чугуївського району, Харківської області	1) Відсоток побудованих об'єктів; (2) Проектна потужність (кількість відвідувачів)
2	Аварійно-відновлювальні роботи (будівництво) Туристичного комплексу/Дитячо-юнацької спортивної школи в майновому комплексі набережної по вул. Донецька, 5 в сел. Старий Салтів, Чугуївського району, Харківської області	1) Відсоток побудованих об'єктів; (2) Проектна потужність (кількість відвідувачів)
3	Аварійно-відновлювальні роботи (будівництво) адміністративної будівлі підрозділів соціальної сфери Старосалтівської селищної ради, Чугуївського району Харківської області в сел. Старий Салтів, вул. Перемоги, 15	1) Відсоток побудованих об'єктів; (2) Проектна потужність (кількість людей охоплених послугами)
4	Аварійно-відновлювальні роботи (будівництво) адміністративної будівлі Старосалтівської селищної ради, Чугуївського району Харківської області в селі Шестакове, вул. Шкирівка , 1 А (віддалене робоче місце ЦНАП, приймальна старости)	1) Відсоток побудованих об'єктів; (2) Проектна потужність (кількість людей охоплених послугами)
5	Аварійно-відновлювальні роботи (будівництво) адміністративної будівлі КП «САЛТІВ-ВОДОКАНАЛ» Старосалтівської селищної ради, Чугуївського району Харківської області в сел. Старий Салтів, вул. Лесі Українки, 1	1) Відсоток побудованих об'єктів; (2) Проектна потужність (кількість людей охоплених послугами)
6.	Нове будівництво станції сортування твердих побутових відходів за межами населених пунктів на території Старосалтівської селищної територіальної громади Чугуївського району Харківської області	1) Відсоток побудованих об'єктів; (2) Проектна потужність (кількість людей охоплених послугами)
7	Аварійно-відновлювальні роботи (будівництво) нежитлової будівлі Шестаківського ФАПу КПН «Старосалтівський ЦПМСД» за адресою: вул. Шкирівка, 296А, с. Щестакове, Чугуївського району, Харківської області .	1) Відсоток побудованих об'єктів; (2) Проектна потужність (кількість людей охоплених послугами)
8	Нове будівництво протирадіаційного укриття на території Старосалтівського закладу дошкільної освіти (ясла-садок) «Барвінок – 100» Старосалтівської селищної ради Чугуївського району, Харківської області, яка розташована за адресою: Харківська область, Чугуївський район, сел. Старий Салтів, вул. Садова, 87 А»	1) Відсоток побудованих об'єктів; (2) Проектна потужність (кількість людей охоплених послугами)

9	Нове будівництво протирадіаційного укриття на території КЗ «Старосалтівський ліцей Старосалтівської селищної ради Чугуївського району Харківської області», за адресою: Харківська область, Чугуївський район, сел. Старий Салтів, вул. Перемоги, 34	1) Відсоток побудованих об'єктів; (2) Проектна потужність (кількість людей охоплених послугами)
10	Нове будівництво протирадіаційного укриття на території Амбулаторії загальної практики сімейної медицини № 1 комунального некомерційного підприємства «Старосалтівський Центр первинної медико санітарної допомоги Старосалтівської селищної ради Чугуївського району, Харківської області, яка розташована за адресою: Харківська область, Чугуївський район, сел. Старий Салтів, вул. Перемоги, 14	1) Відсоток побудованих об'єктів; (2) Проектна потужність (кількість людей охоплених послугами)
11	Аварійно-відновлювальні роботи (будівництво) мосту через дамбу Печеніжського водосховища річки Сіверський Дінець на автошляху державного значення Т 2104	1) Відсоток побудованих об'єктів; (2) Проектна потужність (транспортна пропускна спроможність)
12	Аварійно-відновлювальні роботи (будівництво) мосту через річку Велика Бабка на автошляху державного значення Т 2104	1) Відсоток побудованих об'єктів; (2) Проектна потужність (транспортна пропускна спроможність)
13	Аварійно-відновлювальні роботи (будівництво) будівлі КНС другого під'йому за адресою: Харківська область, Чугуївський район, сел. Старий Салтів, вул. Культури, 1 Б.	1) Відсоток побудованих об'єктів; (2) Проектна потужність (транспортна пропускна спроможність)
14	Аварійно-відновлювальні роботи (будівництво) господарських будівель КП САЛТІВ ВОДОКАНАЛ за адресою: Харківська область, Чугуївський район, сел. Старий Салтів, вул. Лесі Українки, 1.	1) Відсоток побудованих об'єктів; (2) Проектна потужність (транспортна пропускна спроможність)
15	Нове будівництво «Центру безпеки громадян» на території Старосалтівської ТГ в с. Гонтарівка для забезпечення прибуття підрозділів в 20-хвилинний термін на лівому березі р. Сіверський Донець.	1) Відсоток побудованих об'єктів

Додаток 1.8

до Програми комплексного
відновлення Старосалтівської ТГ

План заходів для реалізації Програми комплексного відновлення території Старосалтівської селищної територіальної громади

№ з/п	Опис та зміст заходу	Відповідальні виконавці	Рівень пріоритетності	Джерела фінансування	Попередній фінансово-економічний розрахунок	Строк виконання	Проміжний контроль	Індикатори реалізації
1	Підвищення рівня громадської безпеки на території ТГ							
1.1	Влаштування місцевої автоматизованої системи централізованого оповіщення населення на території громади	Начальник селищної військової адміністрації, заступник селищного голови	I	Бюджет ТГ, державний бюджет, обласний бюджет, інші не заборонені в т.ч. міжнародні фонди МТД .		до 31.12.2026	01.01.2025	Кількість розроблених проєктів місцевої автоматизованої системи централізованого оповіщення населення - 1 Кількість погоджених проєктів місцевої автоматизованої системи централізованого оповіщення населення з Головним управлінням ДСНС України у Харківській області – 1 Кількість влаштованих місцевих автоматизованих систем централізованого оповіщення населення на території громади - 1
1.2	Забезпечення захисними	Начальник	I	Бюджет ТГ, державний		до	01.01.2025	Нове будівництво

	спорудами цивільного захисту (в першу чергу об'єктів з масовим перебуванням людей)	селищної військової адміністрації, заступник селищного голови		бюджет, обласний бюджет, інші не заборонені в т.ч. міжнародні фонди МТД .		31.12.2026		<p>протирадіаційного укриття на території Старосалтівського закладу дошкільної освіти (ясла-садок) «Барвінок – 100» Старосалтівської селищної ради Чугуївського району, Харківської області, яка розташована за адресою: Харківська область, Чугуївський район, сел. Старий Салтів, вул. Садова, 87 А»</p> <p>Нове будівництво протирадіаційного укриття на території КЗ «Старосалтівський ліцей Старосалтівської селищної ради Чугуївського району Харківської області», за адресою: Харківська область, Чугуївський район, сел. Старий Салтів, вул. Перемоги, 34</p> <p>Кількість побудованих захисних споруди (ПРУ) з місткістю 100 осіб кожна – 3</p> <p>Кількість облаштованих та відремонтованих найпростіших укриттів – 23 (в сел. Старий Салтів, с. Молодова, с. Зарічне, с. Хотімля, с. Вишневе, с. Кирилівка).</p> <p>Погодження розрахунків укриття населення з місцевою державною адміністрацією та забезпечити будівництво захисних споруд</p>
--	--	---	--	---	--	------------	--	--

								цивільного захисту для 100 % укриття населення території громади.
1.3	Сворення підрозділу МПО на базі «Центру безпеки громадян» на території Старосалтівської ТГ в с. Гонтарівка для забезпечення прибуття підрозділів в 20-хвилинний термін на лівому березі р. Сіверський Донець.	Начальник селищної військової адміністрації, заступник селищного голови, відділ земельних ресурсів, ЖКГ, містобудування та архітектури	I	Бюджет ТГ, державний бюджет, обласний бюджет, інші не заборонені в т.ч. міжнародні фонди МТД .		до 31.12.2026	01.01.2025	Кількість побудованих Центрів безпеки громадян - 1 Кількість створених МПО на базі Центру безпеки -1 Проведення розрахунку необхідності створення МПО, ДПО, Центрів безпеки громадян з врахуванням радіусу виїзду та часу прибуття пожежної техніки до можливого місця пожежі - 1. Проведено розрахунків потреби працівників пожежно-рятувальних підрозділів для забезпечення місцевої пожежної охорони, місцезнаходження пожежно-рятувальних підрозділів, кількість та види техніки, необхідної для виконання покладених на них завдань - 1
1.4	Забезпечення зовнішнього протипожежного водопостачання	Начальник селищної військової адміністрації, заступник селищного голови,	I	Бюджет ТГ, державний бюджет, обласний бюджет, інші не заборонені в т.ч. міжнародні фонди МТД .		до 31.12.2026	01.01.2025	Кількість побудованих пожежних пірсів/ пожежних водоймищ, необхідних для забору води з водойм в с. Зарічне, с. Березники, с. Середівка, с. Томахівка – 4 од. Відсоток облаштування зовнішнім протипожежним водопостачанням для будівель та споруд

								населених пунктів територіальної громади зі встановленням пожежних гідрантів на відстані, що не перевищує 200 м, по дорогам з твердим покриттям – 100%
1.5	Відновлення несправних джерел протипожежного водопостачання	Начальник селищної військової адміністрації, заступник селищного голови, Директор КП «САЛТІВ ВОДОКАНАЛ»	I	Бюджет ТГ, державний бюджет, обласний бюджет, інші не заборонені в т.ч. міжнародні фонди МТД .		до 31.12.2026	01.01.2025	Заміна/ремонт несправних пожежних гідрантів в сел Старий Салтів– 25 Обладнання в сел. Старий Салтів пожежних гідрантів люками кришок гідрантів та покажчиками – 25 Проведено ремонт несправних водонапірних веж, які використовуються для протипожежного водопостачання в сел Старий Салтів та с. Хотімля – 2 од.
1.6.	Забезпечення розмінування території громади	Начальник селищної військової адміністрації, заступник селищного голови,	I	Бюджет ТГ, державний бюджет, обласний бюджет, інші не заборонені в т.ч. міжнародні фонди МТД .		до 31.12.2026	01.01.2025	Виконання робіт з розмінування земель громади в межах населених пунктів с. Шестакове, с. Федорівка, с. Молодова, сел. Старий Салтів, с. Хотімля, с. Зарічне та за їх межами. Всього населених пунктів ТГ- 6 Придбання для підрозділу підводного розмінування ДСНС в Харківській області : «Водолазна транспортна барокамера»-1 од.; Комплекти бронезахисту не нижче 6 класу захисту –

								3 од. Металощукачі з глибиною пошуку на 50 см. – 2 од. Квадрокоптери – 2 од. Черевики сапера - 2 пари Комп'ютерна техніка для обробки та аналізу інформації щодо залучень піротехнічних підрозділів - 2 комплекта .
1.7.	Забезпечення пожежною технікою підрозділу ДПО у с. Шестаково та Центру безпеки громадян у с. Гонтарівка	Начальник селищної військової адміністрації, заступник селищного голови	I	Бюджет ТГ, державний бюджет, обласний бюджет, інші не заборонені в т.ч. міжнародні фонди МТД .		до 31.12.2026	01.01.2025	Кількість придбаної основної пожежної техніки – 4 один.
1.8	Проведення навчання співробітників МПО, ДПО, ЦБГ, страхування, закупівля пожежно-рятувальної техніки, пожежно-технічного спорядження, бойового та повсякденного одягу.	Начальник селищної військової адміністрації, заступник селищного голови, відділ земельних ресурсів, ЖКГ, містобудування та архітектури	I	Бюджет ТГ, державний бюджет, обласний бюджет, інші не заборонені в т.ч. міжнародні фонди МТД .		до 31.12.2026	01.01.2025	Проведено навчання співробітників ДПО у с. Шестаково у кількості 8 осіб,. Застраховано персонал МПО, ЦБГ– 100 % Забезпечено МПО, ЦБГ пожежно-технічним спорядженням, бойовим та повсякденним одягом – 100% Забезпечено пожежно-рятувальні підрозділи та підрозділи місцевої пожежної охорони необхідними для роботи меблями, оргтехнікою, спорядженням, основною та спеціальною пожежною технікою – 100%.

1.9	Облаштування сучасних пішохідних переходів по всій громаді	Заступник селищного голови, Директор КП «САЛТІВ ВОДОКАНАЛ»	III	Бюджет ТГ, обласний бюджет, інші не заборонені в т.ч. гранти.		до 31.12.2026	01.01.2026	Кількість облаштованих пішохідних переходів (освітлені від сонячних батарей або світлодіодів). в сел. Старий Салтів - 2 , в селах громади - 4
1.10	Інвентаризація гідротехнічних споруд на території громади	Начальник селищної військової адміністрації, заступник селищного голови, відділ земельних ресурсів, ЖКГ, містобудування та архітектури	I	Бюджет ТГ, державні кошти, будь-які інші, не заборонені законодавством кошти	Потребує розрахунку	До 01.01.2027	01.01.2026	Проведено інвентаризацію гідротехнічних споруд на території громади
1.11	Ідентифікація об'єктів підвищеної безпеки суб'єктів, які розташовані на території громади згідно з вимогами ст. 9 Закону України «Про об'єкти підвищеної безпеки» та постанови Кабінету Міністрів України від 13 вересня 2022 року № 1030 «Деякі питання ідентифікації об'єктів підвищеної безпеки», на яких тимчасово або постійно використовується, переробляється, виготовляється, транспортується, зберігається одна або кілька небезпечних речовин.	Начальник селищної військової адміністрації, заступник селищного голови, відділ земельних ресурсів, ЖКГ, містобудування та архітектури	I	Бюджет ТГ, державні кошти, будь-які інші, не заборонені законодавством кошти	Потребує розрахунку	До 01.01.2027	01.01.2026	Проведено ідентифікацію об'єктів підвищеної безпеки суб'єктів, які розташовані на території громади згідно з вимогами ст. 9 Закону України «Про об'єкти підвищеної безпеки» та постанови Кабінету Міністрів України від 13 вересня 2022 року № 1030 «Деякі питання ідентифікації об'єктів підвищеної безпеки», на яких тимчасово або постійно використовується, переробляється, виготовляється, транспортується, зберігається одна або кілька небезпечних речовин.
2	Розвиток та покращення діяльності закладів освіти							

2.1	Відновлення роботи закладів загальної середньої освіти в населених пунктах громади з дотримання всіх без пекових вимог, щодо протидії загрозам військового та техногенного характеру	Начальник селищної військової адміністрації, Начальник відділу освіти, молоді та спорту селищної ради , Директори ЗСО	I	Бюджет ТГ, державний бюджет, обласний бюджет, інші не заборонені в т.ч. міжнародні фонди МТД .		до 31.12.2026	01.01.2025	Кількість розроблених МЦП щодо удосконалення діяльності ЗСО ТГ – 1. Кількість проведених аварійно-відновлювальних робіт в смт Старий Салтів – 1 (Лицей) Кількість закладів ЗСО , в яких , побудовано ПЗУ – 1 (Старосалтівський лицей). Кількість простіших укриттів облаштованих в закладах ЗСО – 1 (Гонтарівський лицей) Створення класів безпеки в ЗСО – 2 (Салтівський. та Гонтарівській лицей) Придбано генераторів резервного живлення – 2 Відновлено роботу харчоблоків в ЗСО с. Старого Салтова, та с. . Гонтарівка – 2 Проведено оптимізацію ЗСО – 1
2.2.	Відновлення роботи закладів дошкільної освіти в населених пунктах громади з дотримання всіх без пекових вимог , щодо протидії загрозам військового та техногенного характеру	Начальник селищної військової адміністрації, Начальник відділу освіти, молоді та спорту селищної ради , завідувачі ДЗО.	I	Бюджет ТГ, державний бюджет, обласний бюджет, інші не заборонені в т.ч. міжнародні фонди МТД .		до 31.12.2026	01.01.2025	Кількість розроблених МЦП, щодо удосконалення діяльності ДЗО ТГ – 1. Кількість проведених аварійно-відновлювальних робіт в сел. Старий Салтів – 1 (Ясла-садок «БАРВІНОК-100») Кількість ЗДО, в яких побудовано ПЗУ – 1 (Старосалтівський Ясла-садок «БАРВІНОК-100»). Кількість простіших укриттів облаштованих в ЗДО – 1 (с. Вишневе)

								Придбано генераторів резервного живлення – 2 Відновлено роботу харчоблоків в ЗДО сел. Старого Салтова, с. Вишневе – 2 Проведено оптимізацію ЗДО – 1
2.3.	Відновлення доступності до закладів середньої та дошкільної освіти територіальної громади	Начальник селищної військової адміністрації, Начальник відділу освіти, молоді та спорту селищної ради, Директори ЗСО та завідувачі ДЗО.	II	Бюджет ТГ, державний бюджет, обласний бюджет, інші не заборонені в т.ч. міжнародні фонди МТД та гранти		до 31.12.2026	01.06.2025	Кількість відновлених маршрутів руху транспорту до ЗСО та ЗДО - не менше 3. Кількість відремонтованих шкільних автобусів – 2 Кількість придбаних нових шкільних автобусів – 1
2.4.	Відновлення роботи закладів позашкільної освіти в громаді	Начальник селищної військової адміністрації, Начальник відділу освіти, молоді та спорту селищної ради	III	Бюджет ТГ, державний бюджет, обласний бюджет, інші не заборонені в т.ч. міжнародні фонди МТД та гранти		до 31.12.2026	01.01.2026	Кількість закладів позашкільної освіти, що запрацювали в громаді - 1 (на базі колишньої Молодівської ЗОШ відкриття спортивно, освітньо - оздоровчого центру).
3	Підвищення рівня забезпеченості жителів Старосалтівської територіальної громади послугами в сфері охорони здоров'я							
3.1	Відновлення повного спектру медичних послуг первинної ланки в громаді.	Начальник селищної військової адміністрації, Т.в.о. директора КНП «Старосалтівський ЦПМСД»	I	Бюджет ТГ, державний бюджет, обласний бюджет, інші не заборонені в т.ч. міжнародні фонди МТД та гранти		до 31.12.2025	01.01.2025	Кількість розроблених Планів удосконалення медичних послуг / МЦП щодо удосконалення діяльності КНП «Старосалтівський ЦПМСД» - 1/1 Кількість видів відновлених послуг в КНП «Старосалтівський ЦПМСД»: лабораторних досліджень – 1, фізіо – процедур – 1, досліджень

								УЗД – 1.
3.2	Забезпечення повної доступності до медичних послуг всіх жителів громади	Начальник селищної військової адміністрації, Т.в.о. директора КНП « Старо-салтівський ЦПМСД»	I	Бюджет ТГ, державний бюджет, обласний бюджет, інші не заборонені в т.ч. міжнародні фонди МТД та гранти		до 31.12.2025	01.01.2025	Кількість залучених на роботу в громаду спеціалістів : Лікарів загальної практики сімейної медицини/ терапевтів - 2; педіатра – 1; стоматолога – 1 Кількість складених графіків виїзних прийомів лікарями в селах громади , і забезпечення їх дотримання - 1 Придбання нових автомобілів швидкої допомоги – 1 Забезпечення безбар'єрної доступності до Зарічненського ФАПу.

3.3	Відновлення роботи закладів первинної медичної ланки в населених пунктах громади , з забезпеченням комфортних умов для пацієнтів та створенням належних умов праці медичному персоналу.	Начальник селищної військової адміністрації, Т.в.о. директора КНП « Старо-салтівський ЦПМСД»	I	Бюджет ТГ, державний бюджет, обласний бюджет, інші не заборонені в т.ч. міжнародні фонди МТД та гранти		до 31.12.2025	01.01.2025	<p>Кількість виконаних аварійно-відновлювальних робіт (капітальних ремонтів) – 3 (1 - Амбулаторія № 1 в смт Старий Салтів, 2 – фельдшерські пункти в с. Хотімля та с. Кирилівка)</p> <p>Кількість відбудованих ФАПів – 1 (в с. Шестакове)</p> <p>Кількість проведених поточних ремонтів в будівлях – 2 (Гонтарівської амбулаторії, та Заріченського ФП.)</p> <p>Кількість закладів забезпечених новими меблями і обладнаннями - 3 (Амбулаторія № 1 в сел. Старий Салтів, 2 – фельдшерські пункти в с. Хотімля та с. Кирилівка)</p>
3.4	Забезпечення мешканців громади медикаментами, в т.ч. і віддалених сіл	Начальник селищної військової адміністрації, Т.в.о. директора КНП « Старо-салтівський ЦПМСД»	I	Бюджет ТГ, інші не заборонені в т.ч. міжнародних фонди МТД та гранти, гуманітарна допомога , кошти приватного бізнесу		до 31.12.2025	01.01.2025	<p>Кількість залучених підприємців аптечного бізнесу в громаду – 2</p> <p>Кількість аптечних закладів, які додатково запрацювали в громаді – не менше 3.</p> <p>Відсоток населених пунктів громади забезпечених постачанням медикаментів через мережу закладів КНП «Старосалтівський ЦПМСД» - 100%</p>
4	Збереження та/або розвиток культурного середовища територіальної громади							

4.1.	Відновлення роботи будинків культури та клубів в населених пунктах громади для надання комплексу нових видів послуг і покращення якості вже існуючих послуг (з урахуванням потреб людей старшого віку і молоді)	Начальник селищної військової адміністрації, Завідувач сектору культури і туризму селищної ради, Директори СБК та СК	П	Бюджет ТГ, державний бюджет, обласний бюджет, інші не заборонені в т.ч. міжнародні фонди МТД .		до 31.12.2025	01.01.2025	Кількість проведених поточних ремонтів – 1 (Старосалтівський СБК) Кількість проведених капітальних ремонтів – 2 (Ремонт даху і приміщень в Молодівському СБК, ремонт фасаду в Старосалтівському СБК). Кількість нових гуртків, в т.ч. для людей старшого віку і молоді - 6/2/2. Проведено оптимізацію СБК та СК – 1 Кількість придбаного автотранспорту для організації виїзних концертів в віддалених селах ТГ – 1 Закупівля нових комплектів обладнання для проведення концертів на масових заходів – 2 (Зарічненський СБК та Старосалтівський СБК) Кількість розроблених та затверджених МЦП, щодо удосконалення роботи клубів по впровадженню комплексу нових видів послуг і покращення якості вже існуючих послуг (з урахуванням потреб людей старшого віку і молоді) – 1
4.2.	Відновлення роботу бібліотек в населених пунктах громади для надання комплексу нових видів послуг і покращення якості вже існуючих послуг (з урахуванням потреб людей старшого віку і молоді)	Начальник селищної військової адміністрації, Завідувач сектору культури і туризму селищної ради, Директори СБК та СК	П	Бюджет ТГ, державний бюджет, обласний бюджет, інші не заборонені в т.ч. міжнародні фонди МТД .		до 31.12.2025	01.01.2025	Кількість проведених аварійно-відновлювальних робіт в сел. Старий Салтів – 1 (Будівля бібліотеки Централізованої) Кількість запроваджених

	молоді)	туризму селищної ради, Завідувачі бібліотек						на базі бібліотек нових послуг, в т.ч. для людей старшого віку і молоді - 4/2/2. Проведено оптимізацію бібліотечних закладів – 1 Кількість придбаного автотранспорту для організації виїзних бібліотек в віддалених селах ТГ – 1 Кількість розроблених та затверджених МЦП, щодо удосконалення роботи бібліотек по впровадженню комплексу нових видів послуг і покращення якості вже існуючих послуг (з урахуванням потреб людей старшого віку і молоді) – 1
4.3	Відновлення та удосконалення роботи Старосалтівської Мистецької школи, покращення її матеріальної бази.	Начальник селищної військової адміністрації, Завідувач сектору культури і туризму селищної ради , Завідувачі бібліотек	II	Бюджет ТГ, державний бюджет, обласний бюджет, інші не заборонені в т.ч. міжнародні фонди МТД .		до 31.12.2025	01.01.2025	Кількість проведених поточних ремонтів приміщень Мистецької школи – 1 Кількість розроблених та затверджених МЦП, щодо удосконалення роботи Старосалтівської Мистецької школи, покращення якості послуг та збільшення їх функціоналу – 1 .

4.4	Створення музею в громаді	Начальник селищної військової адміністрації, Завідувач сектору культури і туризму селищної ради , директор Старосалтівського СБК	III	Бюджет ТГ, державний бюджет, обласний бюджет, інші не заборонені в т.ч. міжнародні фонди МТД .		до 31.12.2026	01.01.2025	Кількість приміщень нежитлових будівель підготовлених (відремонтованих) для розташування музею – 1. Закупівля комплекту обладнання для музею - 1 . Кількість проведених публічних заходів по збору експонатів для музею – не менше 1 кожного місяця.
5	Розвиток туризму							
5.1	Організація обстеження земель рекреаційного призначення, лісів узбережжя, річок, територій баз відпочинку, туристичних об'єктів на предмет наявності в них вибухових предметів і речовин, та їх розмінування.	Спеціаліст селищної ради відповідальний за питання ЦЗ населення , старости, Директор ДП «Вовчанське лісове господарства», власники земельних ділянок та об'єктів нерухомості	II	Бюджет ТГ, державний бюджет, обласний бюджет, інші не заборонені в т.ч. міжнародні фонди МТД .		до 31.12.2025	01.01.2025	Кількість обстежених земель – не менше 0,3 га щомісячно
5.2.	Відновлення туристичної привабливості територіальної громади	Начальник селищної військової адміністрації, Завідувач сектору культури і туризму селищної ради, старости, Начальник відділу освіти, молоді та спорту, представники	III	Бюджет ТГ, державний бюджет, обласний бюджет, інші не заборонені в т.ч. міжнародні фонди МТД .		до 31.12.2026	01.06.2025	Кількість проведених фестивалів щорічно – не менше 1 (з дотримання заходів безпеки). Кількість розроблених туристичних маршрутів – не менше 3, із них 1 з полосами перешкод. Кількість велопробігів за туристичними маршрутами – щорічно не менше 3, із них для людей

		туристичного бізнесу						старшого віку 1 Кількість організованих скаутських таборів для молоді – не менше 1 щороку. Кількість запроваджених в громаді видів туристичних послуг: оренда плавзасобів – 1, туристичних екскурсій суходолом – 1, водних туристичних екскурсій -1
6	Розвиток сфери благоустрою							
6.1	Відновлення можливостей в забезпеченні потреб громади в якісному поводженні з побутовими відходами, в т.ч. роздільного збору та вивезення ТПВ	Заступник начальника селищної військової адміністрації, Директор КП «САЛТІВ ВОДОКАНАЛ», старости	III	Бюджет ТГ, фінанси КП «САЛТІВ ВОДОКАНАЛ», державний бюджет, обласний бюджет, інші не заборонені в т.ч. міжнародні фонди МТД та гранти.		до 31.12.2026	01.06.2025	Кількість розроблених МЦП з благоустрою населених пунктів ТГ – 1 Кількість розроблених графіків вивозу сміття в т.ч. із садових товариств – 1. Кількість обладнаних місць збору і вивозу сміття в т.ч. роздільного збору – не менше 30, в т.ч. по всіх старостинським округам ТГ. Кількість відновлених можливостей роздільного збору ТПВ в громаді – 1. Кількість ліквідованих стихійних смітників – не менше 5 щорічно. Кількість придбаних нових сміттєвозів – 1. Кількість придбаних нових контейнерів – 50 Будівництво сортувальної станції ТПВ – 1
6.2	Відновлення та модернізація вуличного освітлення по	Заступник начальника	III	Бюджет ТГ, державний бюджет, обласний бюджет,		до 31.12.2026	01.06.2025	Відсоток відновлених електромереж вуличного

	населеним пунктам громади.	селищної військової адміністрації, Директор КП «САЛТІВ ВОДОКАНАЛ», старости		інші не заборонені в т.ч. міжнародні фонди МТД та гранти.				освітлення в населених пунктах громади - 100 % Кількість введених в експлуатацію нових мереж вуличного освітлення – 6 (в селах Березники, Федорівка, Середівка, Паськівка, Широке, Радькове). Кількість змонтованих вуличних світильників на сонячних батареях для освітлення елементів благоустрою, в громадських місцях, в т.ч. дитячих майданчиків - 5
6.3.	Забезпечення відновлення електропостачання до всіх абонентів на території ТГ.	Заступник начальника селищної військової адміністрації, Представники Харківобленерго	I	Бюджет ТГ, державний бюджет, обласний бюджет, інші не заборонені в т.ч. міжнародні фонди МТД .		до 31.12.2024	01.06.2024	Відсоток відновлення постачання електроенергії до всіх абонентів на території ТГ- 100 %, в т.ч. і до об'єктів на нижній частині сел. Старого Салтова.
6.4.	Відновлення по всій громаді пошкоджених/зруйнованих дитячих та спортивних майданчиків та збільшення їх функціоналу.	Заступник начальника селищної військової адміністрації, старости	III	Бюджет ТГ, державний бюджет, обласний бюджет, інші не заборонені в т.ч. міжнародні фонди МТД та гранти.		до 31.12.2026	01.06.2025	Кількість проведених інвентаризацій – 1 Відсоток відновлення дитячих та спортивних майданчиків на території ТГ- 100 %. Кількість обладнаних нових майданчиків – 7 шт. (по одному в селах Вишневе, Молодова, Томахівка, Середівка, Хотімля, Широке, Шестакове).
6.5.	Організація благоустрою природних джерел для загального доступу питної води для громадян	Заступник селищного голови, старости, директор КП	II	Бюджет ТГ, фінанси КП «САЛТІВ ВОДОКАНАЛ», державний бюджет, обласний бюджет, інші не		до 31.12.2025	01.01.2025	Кількість розроблених МЦП «ПИТНА ВОДА» – 1 Кількість вуличних колодязів на яких

		«САЛТІВ ВОДОКАНАЛ»		заборонені в т.ч. міжнародні фонди МТД та гранти .				проведена санітарна очистка – 15 Кількість виконаного благоустрою джерел питної води – 1 (с. Федорівка) Кількість виконаних ремонтів вуличних колодязів питної води (встановлення огорож та/або конструкцій для підйому води та /або дахів з дверцятами та/ або заміна кілець тощо) – 20
6.6.	Виконання ремонтів існуючих, проектування та облаштування нових пішохідних та вело доріжок.	Начальник селищної військової адміністрації, Заступник селищного голови	III	Бюджет ТГ , державний бюджет, обласний бюджет, інші не заборонені в т.ч. міжнародні фонди МТД та гранти.		до 31.12.2026	01.01.2025	Кількість відновлених пішохідних доріжок - 1 (в смт Старий Салтів по вул. Перемоги) Кількість запроєктованих в Генеральному плані сел. Старого Салтова пішохідних /воло доріжок – 7/2
6.7.	Створення/утримання паркових зелених зон відпочинку в населених пунктах громади (з урахуванням потреб різних груп населення, в т.ч. осіб старшого віку та молоді, з забезпеченням доступу для осіб з інвалідністю)	Начальник селищної військової адміністрації, Заступник селищного голови, старости, директор КП «САЛТІВ ВОДОКАНАЛ»	III	Бюджет ТГ , державний бюджет, обласний бюджет, інші не заборонені в т.ч. міжнародні фонди МТД та гранти .		до 31.12.2026	01.01.2025	Кількість створених паркових зелених зон відпочинку в населених пунктах громади – 3 (сел. Старий Салтів – 1, Зарічне – 1, Хотімля -1, Кількість облаштованих паркувальних майданчиків - 3
7	Підвищення якості надання житлово-комунальних послуг							
7.1	Відновлення централізованого газопостачання до абонентів в населених пунктах ТГ.	Начальник селищної військової адміністрації, Заступник	I	Бюджет ТГ , державний бюджет, обласний бюджет, інші не заборонені в т.ч. міжнародні фонди МТД та гранти .		до 31.12.2024	01.06.2024	Відсоток відновлення газопостачання до всіх абонентів на території сел. Старий Салтів та с. Молодова – 100 %.

		селищного голови, ПАТ «ХАРКІВГАЗ»						
7.2	Відновлення централізованого водопостачання до абонентів в населених пунктах ТГ та забезпечення потреб громади в якісному водопостачанні.	Начальник селищної військової адміністрації, Заступник селищного голови, старости, директор КП «САЛТІВ ВОДОКАНАЛ»	I	Бюджет ТГ , фінанси КП «САЛТІВ ВОДОКАНАЛ», державний бюджет, обласний бюджет, інші не заборонені в т.ч. міжнародні фонди МТД та гранти .		до 31.12.2024	01.06.2024	Кількість розроблених МЦП «ПИТНА ВОДА» – 1 Кількість труб замінені в водогонях сел. Старого Салтова – 45 км. Кількість замінені башт Рожновського – 2 (сел. Старий Салтів, с. Хотімля) Кількість модернізованих мереж водопостачання – 1 (сел. Старий Салтів) Відсоток відновлення водопостачання до всіх абонентів на території сел. Старий Салтів, с. Хотімля та с. Молодова – 100 %. Вирішення можливості прийняття в комунальну власність ТГ існуючої водопровідної мережі в с. Кирилівка. Кількість встановлених генераторів резервного живлення насосів в станціях водозабору - 6 (4 – сел. Старий Салтів, 1- с. Хотімля, 1- с. Молодова)
7.3	Відновлення централізованого водовідведення до абонентів в сел. Старий Салтів та забезпечення потреб громади в якісному водовідведенні	Начальник селищної військової адміністрації, Заступник селищного голови, старости, директор КП «САЛТІВ	III	Бюджет ТГ, фінанси КП «САЛТІВ ВОДОКАНАЛ», державний бюджет, обласний бюджет, інші не заборонені в т.ч. міжнародні фонди МТД та гранти.		до 31.12.2026	01.01.2025	Кількість розроблених МЦП – 1 Відсоток відновлення водовідведення до всіх абонентів в сел. Старий Салтів – 100 %. Кількість розроблених робочих ПКВ на реконструкцію очисних

		ВОДОКАНАЛ»						споруд – 1 Кількість реконструкцій очисних споруд – 1 сел Старий Салтів Відновлення та модернізація КНС в сел. Старий Салтів – 2
8	Розвиток транспортної інфраструктури							
8.1	Забезпечення ремонту доріг комунальної власності громади у всіх населених пунктах.	Начальник селищної військової адміністрації, Заступник селищного голови, старости,	III	Бюджет ТГ, фінанси КП «САЛТІВ ВОДОКАНАЛ», державний бюджет, обласний бюджет, інші не заборонені в т.ч. міжнародні фонди МТД та гранти.		до 31.12.2026	01.01.2025	Кількість розроблених МЦП – 1 Впровадження заходів передбачених затвердженою місцевою цільовою програмою (показники зазначені в програмі). Кількість виконаних ремонтів комунальних доріг (в першу чергу по маршрутам руху шкільних автобусів та до інших соціально важливих об'єктів) - не менше 1 ділянки кожного року в кожному старостинському окрузі та центральній садибі. Кількість населених пунктів ТГ, які охоплені послугою з утримання комунальних доріг в зимовий та весняний періоди, в т.ч. грейдерування, очищення обочин від чагарників та порослі - 20.
8.2	Відновлення пасажирських перевезень в ТГ	Начальник селищної військової адміністрації, Заступник	III	Бюджет ТГ, фінанси КП «САЛТІВ ВОДОКАНАЛ», державний бюджет, обласний бюджет, інші не заборонені в т.ч.		до 31.12.2026	01.01.2025	Кількість відновлених пасажирських маршрутів автобусного сполучення - 2 шт. (Кирилівка – м. Чугуїв – м. Харків,

		селищного голови, старости		міжнародні фонди МТД та гранти .				Кирилівка – сел. Старий Салтів – Харків.) Кількість розроблених нових пасажирських маршрутів автобусного сполучення між населеними пунктами громади - 2 шт. (Кирилівка – м. Чугуїв – м. Харків, Кирилівка – сел. Старий Салтів – Харків.) Кількість модернізованих зупинок громадського транспорту в ТГ з освітленням - 10
8.3.	Відновлення на території ТГ інфраструктури доріг загального користування державного та місцевого значення та забезпечення транспортної доступності до всіх населених пунктів громади	Начальник селищної військової адміністрації, Керівництво профільного Департаменту Харківської ОВА, Державне агентство автомобільних доріг України «Укравтодор» та їх представництва на місцях	III	Бюджет ТГ, фінанси КП «САЛТІВ ВОДОКАНАЛ», державний бюджет, обласний бюджет, інші не заборонені в т.ч. міжнародні фонди МТД та гранти.		до 31.12.2026	01.01.2025	Кількість відновлених (побудованих нових) мостів - 2 (1- через дамбу Печенізького водосховища в сел. Старий Салтів , 1- в с. Федорівка). Кількість виконаних капітальних ремонтів доріг загального користування місцевого значення - (1- між сел. Старий Салтів (від вул. Молодівський шлях) до с. Молодова (вул. Шкільна) та сел. Старий Салтів (від вул. Польова; 1- сел. Старий Салтів – Кирилівка ; 1- Кирилівка – Томахівка- Печеніги; 1- Старий Салтів – Верхній Салтів.
9	Розбудова публічного простору							
9.1.	Облаштування земельних ділянок територій загального користування рекреаційного призначення для організації	Начальник селищної військової адміністрації,	III	Бюджет ТГ , державний бюджет, обласний бюджет, інші не заборонені в т.ч. міжнародні фонди МТД та		до 31.12.2026	01.01.2025	Кількість побудованих об'єктів рекреаційного призначення загального користування – 1 (зона

	місце громадського відпочинку загального користування (з урахуванням потреб різних груп населення, в т.ч. осіб старшого віку, з забезпеченням доступу для осіб з інвалідністю)	Заступник селищного голови, старости, Департамент капітального будівництва Харківської ОВА		гранти, кошти приватного бізнесу.				відпочинку з набережною по вул. Донецькій сел. Старий Салтів). Кількість об'єктованих місць загального користування рекреаційного призначення – 4 (2 – Старий Салтів, 1-Хотімля, 1- поблизу Молодова) Кількість облаштованих громадських просторів в загального користування селах ТГ- 3 (1 – Метайлівка , 2 – Березники)
9.2.	Виділення та облаштування нових площ для поховання в ТГ	Начальник відділу земельних ресурсів, ЖКГ, містобудування та архітектури, староста Шестаківського округу	I	Бюджет ТГ , державний бюджет, обласний бюджет, інші не заборонені в т.ч. міжнародні фонди МТД та гранти.		до 31.12.2024	01.06.2024	Кількість нових місць для поховань - 1 (між сел. Старий Салтів та Молодова) Кількість виділених та облаштованих додаткових площ для поховань на існуючих цвинтарях – 1 (в с. Молодова)
9.3.	Відновлення можливостей розвитку фізичної культури , спорту та змістовного дозвілля в ТГ для молоді та дорослих (із спеціальним урахуванням потреб людей старшого віку	Заступник начальника начальника селищної військової адміністрації, начальник відділу освіти, молоді та спорту, староста Шестаківського округу	III	Бюджет ТГ, державний бюджет, обласний бюджет, інші не заборонені в т.ч. міжнародні фонди МТД та гранти.		до 31.12.2026	01.01.2025	Кількість створених просторів загального користування для заняття спортом, фізичною культурою та іншим змістовним дозвіллям - 2 (1- на базі шкільного стадіону колишньої Молодівської ЗОШ, 1 - на базі стадіону в сел. Старий Салтів, вул. Киселик) Кількість облаштованих урбаністичних парків/ фізкультурно-оздоровчих

								комплексів - 4 (Шестакове, Гонтарівка, Кирилівка, Хотімля)
10	Створення спільно з сусідніми територіальними громадами зон/точок розвитку територіальної громади							
10.1	Співпраця в організації та забезпеченні пасажирських перевезень та розвитку транспортної інфраструктури	Начальник селищної військової адміністрації, Заступник селищного голови, старости, профільний Департамент Харківської ОВА Начальник Чугуївської РВА	III	Бюджет ТГ, бюджет сусідніх громад, державний бюджет, обласний бюджет, інші не заборонені в т.ч. міжнародні фонди МТД та гранти.		до 31.12.2026	01.01.2025	Кількість вивчених можливостей організації пасажирських перевезень до суміжних громад - Чугуївської, Велико – Бурлуцької, Печеніжської та Вовчанської ТГ. Кількість вивчених питань щодо прийняття на баланс існуючої де-факто дороги Старий Салтів – Верхній Салтів, для подальшої її ремонту та утримання.
10.2	Співпраця в організації та забезпеченні управління побутовими відходами	Начальник селищної військової адміністрації, Директор КП «САЛТІВ ВОДОКАНАЛ» Харківській міській голова профільний Департамент Харківської ОВА	III	Бюджет ТГ, бюджет Харківської міської ради , державний бюджет, фінанси КП «САЛТІВ ВОДОКАНАЛ» обласний бюджет, інші не заборонені в т.ч. міжнародні фонди МТД та гранти.		до 31.12.2026	01.01.2025	Кількість вивчених можливостей організації вивезення сміття до Харківського полігону – 1.
11	Інклюзивний місцевий розвиток							
11.1	Забезпечення доступності об'єктів інфраструктури для людей з інвалідністю	Начальник селищної військової адміністрації, Заступник селищного голови, старости, Департамент капітального	II	Бюджет ТГ, державний бюджет, обласний бюджет, інші не заборонені в т.ч. міжнародні фонди МТД та гранти.		до 31.12.2025	01.01.2025	Кількість обладнаних будівель комунальної власності пандусами - не менше 15 шт. Відсоток шкільних автобусів обладнаних ліфтами для мало мобільних груп – 100%

		будівництва Харківської ОВА						
11.2	Створення нових робочих місць для людей з особливими потребами	Начальник відділу соціального захисту населення, Державні служби зайнятості	П	Бюджет ТГ, державний бюджет, обласний бюджет, інші не заборонені в т.ч. міжнародні фонди МТД.		до 31.12.2025	01.01.2025	Кількість розроблених МЦП – 1 Кількість працевлаштованих – не менше 6 щороку
12	Впровадження енергоефективних рішень							
12.1	Впровадження енергоефективних рішень в мережу вуличного освітлення ТГ	Заступник начальника селищної військової адміністрації, Директор КП «САЛТІВ ВОДОКАНАЛ», старости	Ш	Бюджет ТГ, державний бюджет, обласний бюджет, інші не заборонені в т.ч. міжнародні фонди МТД та гранти.		до 31.12.2026	01.06.2025	Кількість заміненних ламп в світильниках на енергозберігаючі - не менше 100 Кількість змонтованих вуличних світильників на сонячних батареях для освітлення елементів благоустрою, в громадських місцях, в т. ч. дитячих майданчиків - 5
12.2	Впровадження енергоефективних і енергозберігаючих рішень при виконанні всіх аварійно-відновлювальних робіт на об'єктах нерухомості комунальної власності ТГ та житлових багатоповерхових будинках	Начальник селищної військової адміністрації, Департамент капітального будівництва Харківської ОВА	Ш	Бюджет ТГ, державний бюджет, обласний бюджет, інші не заборонені в т.ч. міжнародні фонди МТД		до 31.12.2026	01.01.2025	Відсоток заміненних вікон на енергозберігаючі на об'єктах де ведуться аварійно-відновлювальні роботи - 100 % Відсоток утеплення будівель на об'єктах де ведуться аварійно – відновлювальні роботи – 100%
12.3	Впровадження енергоефективних рішень при забезпеченні опалення об'єктів соціальної інфраструктури	Заступник селищного голови, т.в.о. директора КНП «Старосалтівський ЦПМСД»	Ш	Бюджет ТГ, державний бюджет, обласний бюджет, інші не заборонені в т.ч. міжнародні фонди МТД та гранти.		до 31.12.2026	01.01.2025	Кількість котелень в СБК/ ФАПх ТГ переобладнаних котлами з з можливістю використання в якості палива тріски та деревних відходів - 2 (1 – Зарічненський СБК, 1- Зарічненський ФАП) .

12.4	Впровадження енергоефективних рішень при експлуатації об'єктів комунальної власності громади	Заступник селищного голови, Директор КП «СІЛТІВ ВОДОКАНАЛ», начальник відділу освіти, молоді та спорту селищної ради, завідувач сектору культури і туризму селищної ради, старости	III	Бюджет ТГ, державний бюджет, обласний бюджет, інші не заборонені в т.ч. міжнародні фонди МТД та гранти.		до 31.12.2026	01.01.2025	Кількість встановлених сонячних панелей і станцій на будівлях шкіл, дитячих садків, адміністративних будівлях комунальної власності громади - не менше 2 щороку. Кількість встановлених сонячних панелей і станцій на свердловинах водозабору та очисних спорудах, КНС, сортувальної станції збору ТПВ (полігон) – не менше 4 щороку.
12.5	Використання вільних земельних ділянок громади для залучення інвесторів сфери «Зеленої енергетики».	Начальник селищної військової адміністрації, Начальник відділу земельних ресурсів, ЖКГ, містобудування та архітектури, старости	III	Бюджет ТГ, державний бюджет, обласний бюджет, інші не заборонені в т.ч. міжнародні фонди МТД та гранти.		до 31.12.2026	01.01.2025	Кількість використаних вільних земельних ділянок громади для залучення інвесторів сфери «Зеленої енергетики» - не менше 1 щороку.
13	Відновлення Старосалтівської територіальної громади, які сприяли би поверненню мешканців, які виїхали за межі громади;							
13.1	Відновлення приватного бізнес середовища громади, сприяння створенню робочих місць та розвитку малих підприємств в громаді	Начальник селищної військової адміністрації, відділ соціально-економічного розвитку та інвестиційної діяльності, Державна служба зайнятості	III	Бюджет ТГ, державний бюджет, обласний бюджет, інші не заборонені в т.ч. міжнародні фонди МТД та гранти.		до 31.12.2026	01.01.2025	Кількість розроблених та впроваджених МЦП економічного розвитку та підтримки бізнесу – 2 Виконання заходів передбачених МЦП. Кількість об'єктів торгівельних ринків та майданчиків - 2 (1- Старий Салтів, 1- Хотімля) Кількість створених робочих місць на громадські роботи та

								суспільно-корисні роботи – не менше 40 щомісячно Кількість створених спілок підприємців – 1 Організація надання безоплатної правової допомоги бізнесу та особам , які планують ними стати -1
13.2	Залучення в громаду інвесторів ТГ	Начальник селищної військової адміністрації, відділ соціально-економічного розвитку та інвестиційної діяльності	III	Бюджет ТГ, державний бюджет, обласний бюджет, інші не заборонені в т.ч. міжнародні фонди МТД та гранти.		до 31.12.2026	01.01.2025	Кількість розроблених економічних профілів ТГ – 1 Розробка інвестиційного паспорту ТГ – 1 Кількість сформованих інвестиційних земельних ділянок для бізнесу – не менше 2 щорічно. Кількість залучених в ТГ інвесторів – не менше 1 щорічно Кількість поданих грантових заявок ТГ до конкурсів - не менше 2 щороку. Розміщення індустріального парку в селі Шестакове.
13.3	Відновлення житлового фонду громади	Начальник селищної військової адміністрації, Департамент капітального будівництва Харківської ОВА	I	Бюджет ТГ, державний бюджет, обласний бюджет, інші не заборонені в т.ч. міжнародні фонди МТД		до 31.12.2026	01.01.2025	Відсоток відновлення житлових багатоповерхівок в ТГ - 100 % Кількість відновлених багатоповерхівок в ТГ – 17 Кількість відновленого пошкодженого /зруйнованого приватного житлового фонду – не менше 100 щороку

13.4	Відновлення об'єктів соціальної інфраструктури громади	Начальник селищної військової адміністрації, Департамент капітального будівництва Харківської ОВА	I	Бюджет ТГ , державний бюджет, обласний бюджет, інші не заборонені в т.ч. міжнародні фонди МТД		до 31.12.2025	01.01.2025	Кількість відновлених об'єктів соціальної інфраструктури ТГ - 6 (в сел. Старому Салтові: 1-будівля Амбулаторії та ЦНАПу селищної ради, 1-будівля Ліцею, 1-а будівля ЗДО «БАРВІФНОК-100», 1- будівля Централізованої бібліотеки , 1 Хотімлянський фельдшерський пункт, 1-Кирилівський фельдшерський пункт).
13.5	Відновлення та модернізація об'єктів критичної інфраструктури громади	Начальник селищної військової адміністрації, Директор КП «САЛТІВ ВОДОКАНАЛ», профільні департаменти Харківської ОВА	I	Бюджет ТГ, державний бюджет, обласний бюджет, інші не заборонені в т.ч. міжнародні фонди МТД, грантові кошти		до 31.12.2025	01.01.2025	Кількість відновлених та модернізованих мереж водопостачання в ТГ – 1 (в сел. Старий Салтів) Кількість модернізованих мереж водовідведення в ТГ – 1 (в сел. Старий Салтів)
14	Підготовка території до відновлення (зокрема здійснення першочергового розмінування окремих частин територіальної громади, демонтажу зруйнованих будівель та споруд, рекультивациі земель);							
14.1	Підготовка територій ТГ до відновлення шляхом організації обстеження приватного житлового сектору та об'єктів громадської забудови, бізнесу, критичної та соціальної інфраструктури , а також земель сільськогосподарського, рекреаційного та іншого призначення, водного та лісового фонду , полезахисних лісопосадок на предмет наявності в них вибухових предметів і речовин, та їх	Спеціаліст селищної ради відповідальний за питання ЦЗ населення, старости, Директор ДП «Вовчанське лісове господарства», власники земельних ділянок та об'єктів нерухомості	I	Бюджет ТГ, державний бюджет, обласний бюджет, інші не заборонені в т.ч. міжнародні фонди МТД .		до 31.12.2025	01.01.2025	Відсоток обстеження і розмінування приватного житлового сектору та об'єктів громадської забудови, бізнесу, критичної та соціальної інфраструктури – 100% Відсоток обстеження і розмінування земель сільськогосподарського, рекреаційного та іншого призначення, водного та лісового фонду, полезахисних лісопосадок

	розмінування.							на предмет наявності в них вибухових предметів і речовин, та їх розмінування – 100%
14.2	Підготовка територій ТГ до відновлення шляхом демонтажу зруйнованих будівель	Начальник селищної військової адміністрації, Департамент капітального будівництва Харківської ОВА	II	Бюджет ТГ, державний бюджет, обласний бюджет, інші не заборонені в т.ч. міжнародні фонди МТД		до 31.12.2026	01.01.2025	Кількість виконаних робіт по демонтажу зруйнованих будівель – 13 (2 – адміністративна будівля та господарські споруди КП «САЛТІВ ВОДОКАНАЛ» у Старому Салтові по вул. Л.Українки 1, 1- будівля Старосалтівського ліцею в с. Старий Салтів по вул. Перемоги 34, 1- будівля Шестаківського ФАПУ по вул. Шкирівка 296А, 1- адмін.будівля Старосалтівської селищної ради в селі Шестакове, вул. Шкирівка, 1 А, 1- будівля Шестаківського ЗСО та ЗДО в с. Шестакове, 1- адміністративна будівля селищної ради в Старому Салтові по вул. Перемоги, 15, 1- будівля КНС другого під'йому за адресою: Харківська область, Чугуївський район, с. Старий Салтів, вул. Культури, 1 Б, 1- нежитлова будівля КП «Старосалтівська аварійно-рятувальна водолазна станція» в сел. Старий Салтів, вул. Донецька 5; 1-

								Хотімлянський ліцей Старосалтівської селищної ради Чугуївського району Харківської області в с. Хотімля, вул. Щербака, 4; 1- Кирилівський ліцей Старосалтівської селищної ради Чугуївського району Харківської області в с. Кирилівка, вул. Центральна, 2; 1- КУ "Кирилівський сільський будинок культури» в с. Кирилівка, вул.Центральна,28; 1 - ФП (фельдшерський пункт) в с. с. Молодова вул. Дружби, 9А/2
14.3	Підготовка територій ТГ до відновлення шляхом рекультиваци розмінованих та пошкоджених пожежами земель		III	Бюджет ТГ, державний бюджет, обласний бюджет, інші не заборонені в т.ч. міжнародні фонди МТД		до 31.12.2026	01.01.2025	Кількість населених пунктів ТГ за межами яких буде проведена рекультиваци – 4 (Старий Салтів, Хотімля, Шестакове, Молодова) Відсоток відновлення земель лісового фонду в ТГ -100%
15	Технічна можливість, економічна доцільності відновлення пошкоджених об'єктів шляхом виконання робіт з реконструкції, реставрації, капітального чи поточного ремонту							
15.1	Організація відновлення пошкоджених об'єктів багатоквартирних будинків та приватного житлового фонду шляхом виконання робіт з реконструкції, капітального чи поточного ремонту	Начальник селищної військової адміністрації, Департамент капітального будівництва Харківської ОВА	I	Бюджет ТГ, державний бюджет, обласний бюджет, інші не заборонені в т.ч. міжнародні фонди МТД		до 31.12.2026	01.01.2025	Відсоток відновлення житлових багатоповерхівок в ТГ - 100 % Кількість відновлених багатоповерхівок в ТГ – 17 (Старий Салтів – дивись таблицю 7.2.1.) Кількість відновленого пошкодженого

								/зруйнованого приватного житлового фонду – не менше 100 щороку
15.2.	Організація відновлення пошкоджених об'єктів соціальної інфраструктури шляхом виконання робіт з реконструкції, капітального чи поточного ремонту.	Начальник селищної військової адміністрації, Департамент капітального будівництва Харківської ОВА	I	Бюджет ТГ, державний бюджет, обласний бюджет, інші не заборонені в т.ч. міжнародні фонди МТД		до 31.12.2026	01.01.2025	Кількість відновлених об'єктів соціальної інфраструктури ТГ - 8 (в с. Старому Салтові: 1 – будівля Амбулаторії та ЦНАПу селищної ради, 1- будівля Ліцею, 1-адмін. будівля ЗДО «БАРВІНОК-100», 1- будівля Централізованої бібліотеки, 1- будівля Територіального відокремленого відділення Державного навчального закладу «Слобожанський регіональний центр професійної освіти» в сел. Старий Салтів , по вул. Культури, будинок ; 1 – Аварійно-відновлювальні роботи (капітальний ремонт) фасаду нежитлової будівлі Старосалтівського СБК в сел. Старий Салтів, по вул. Перемоги, будинок 21 , 1- Хотімлянський фельдшерський пункт, 1- Кирилівський фельдшерський пункт)
15.3	Організація відновлення пошкоджених об'єктів комунальної власності ТГ, в т.ч. критичної інфраструктури шляхом виконання робіт з реконструкції, капітального чи поточного ремонту.	Начальник селищної військової адміністрації, Департамент капітального будівництва Харківської ОВА	I	Бюджет ТГ, державний бюджет, обласний бюджет, інші не заборонені в т.ч. міжнародні фонди МТД		до 31.12.2026	01.01.2025	Кількість відновлених об'єктів комунальної власності ТГ - 4 (1- Аварійно-відновлювальні роботи (капітальний ремонт) адміністративної будівлі старости в с. Хотівля , вул. Шевченка

								11а; 1 - поточний ремонт в сел. Старий Салтів пошкоджених/зруйнованих пішохідних тротуарів; 1 – Аварійно-відновлювальні роботи (поточний ремонт) об'єктів мереж вуличного водопостачання та водогонів в сел. Старий Салтів та Хотімля (заміна труб, засувок, насосів, башт, гідрантів та іншого обладнання, модернізація мережі; 1- Аварійно-відновлювальні роботи (реконструкція) очисних споруд біологічної очистки води Старосалтівської селищної територіальної громади, Чугуївського району, Харківської області в сел. Старий Салтів по вул. Польова, 60)
15.4	Відновлення об'єктів шляхом нового будівництва або пропозиції щодо будівництва нових об'єктів замість тих, що зазнали пошкоджень або зруйновані	Начальник селищної військової адміністрації, Департамент капітального будівництва Харківської ОВА	I	Бюджет ТГ, державний бюджет, обласний бюджет, інші не заборонені в т.ч. міжнародні фонди МТД		до 31.12.2026	01.01.2025	Кількість об'єктів відновлених шляхом нового будівництва – 11 (2- Будівництво набережної по вул. Донецька в сел. Старий Салтів, Чугуївського району, Харківської області; 1- Будівництво центру безпеки Старосалтівської селищної ради в с.Гонтарівка, Чугуївського району Харківської області; 1- Будівництво адміністративної будівлі Старосалтівської

								<p>селищної ради, Чугуївського району Харківської області в селі Шестакове, вул. Шкирівка, 1 А (віддалене робоче місце ЦНАП, приймальна старости); 1- Будівництво адміністративної будівлі КП «САЛТІВ- ВОДОКАНАЛ» Старосалтівської селищної ради, Чугуївського району Харківської області в сел. Старий Салтів, вул. Лесі Українки ; 1 – Будівництво станції сортування твердих побутових відходів за межами населених пунктів на території Старосалтівської ТГ Чугуївського району; Харківської області; 1- Будівництво Шестаківського ФАПУ в с. Шестакове, 2 – будівництво ПЗУ на території Старосалтівськоо ліцею в сел. Старий Салтів , вул. Перемоги, 24 та на базі ЗДО ясла-садок «БАРВІНОК-100» в сел. Старий Салтів , вул. Садова ,87 А ; 1- будівництво будівлі КНС другого під'йому за адресою: Харківська область, Чугуївський</p>
--	--	--	--	--	--	--	--	---

								район, сел. Старий Салтів, вул. Культури, 1 Б ; 1- Будівництво господарських будівель КП САЛТІВ ВОДОКАНАЛ за адресою: Харківська область, Чугуївський район, сел. Старий Салтів, вул. Лесі Українки , 1 ; 1- Аварійно-відновлювальні роботи (будівництво) Туристичного комплексу/Дитячо-юнацької спортивної школи в майновому комплексі набережної по вул. Донецька, 5 в сел. Старий Салтів, Чугуївського району, Харківської області).
15.5	Відновлення об'єктів дорожньо-мостової інфраструктури шляхом нового будівництва або пропозиції щодо будівництва нових об'єктів замість тих, що зазнали пошкоджень або зруйновані	Начальник селищної військової адміністрації, профільні Департаменти Харківської ОВА	I	Бюджет ТГ, державний бюджет, обласний бюджет, інші не заборонені в т.ч. міжнародні фонди МТД		до 31.12.2026	01.01.2025	Кількість об'єктів відновлених шляхом будівництва – 2 (1-міст через дамбу в сел. Старий Салтів на автошляху державного значення Т 2104, 1- міст в с. Федорівка на автошляху державного значення Т 2104)
15.6	Відновлення об'єктів дорожньо-транспортної інфраструктури шляхом виконання робіт з реконструкції, капітального чи поточного ремонту.	Начальник селищної військової адміністрації, профільні Департаменти Харківської ОВА	I	Бюджет ТГ, державний бюджет, обласний бюджет, інші не заборонені в т.ч. міжнародні фонди МТД		до 31.12.2026	01.01.2025	Кількість об'єктів відновлених шляхом капітального ремонту – 4 (1- ділянки дороги загального користування місцевого значення О - 210723 на автошляху сел. Старий-Салтів - с. Приколотне; 1- ділянки дороги від с. Старий

								Салтів до с. Кирилівка; 1-дороги загального користування місцевого значення між с. Старий Салтів та с. Молодова; 1-ділянки дороги державного значення Т 2104 між с. Кутузівка та с. Старий Салтів)
15.7	Відновлення об'єктів комунальної дорожньо-транспортної інфраструктури в населених пунктах ТГ шляхом виконання робіт з реконструкції, капітального чи поточного ремонту.	Начальник селищної військової адміністрації, профільні Департаменти Харківської ОВА	I	Бюджет ТГ, державний бюджет, обласний бюджет, інші не заборонені в т.ч. міжнародні фонди МТД		до 31.12.2026	01.01.2025	Кількість об'єктів відновлених шляхом капітального ремонту – 23 (16 – комунальних доріг в сел. Старий Салтів ; 1 – комунальних доріг в с. Зарічне ; 2 - комунальних доріг в с. Молодова; 4 – комунальних доріг в с. Шестакове)
15.8	Виконання заходів інженерної підготовки та інженерного захисту території	Начальник селищної військової адміністрації, профільний Департамент Харківської ОВА	I	Бюджет ТГ, державний бюджет, обласний бюджет, інші не заборонені в т.ч. міжнародні фонди МТД		до 31.12.2026	01.01.2025	Виконано заходів із меліорації на заболочених територіях площею - 720,92га Виконано протиерозійних заходів на ділянках площею - 557,77га Виконано інженерна підготовка замінованих територій площею - 1 741,59га
16	Пріоритетні та стратегічні цілі розвитку громади							
16.1	Забезпечення належного рівня життя в громаді, створення безпечних та комфортних умов для її мешканців.	Начальник селищної військової адміністрації , Начальники виконавчих органів селищної	I	Бюджет ТГ , державний бюджет, обласний бюджет, інші не заборонені в т.ч. міжнародні фонди МТД , грантові кошти		до 31.12.2026	01.01.2025	Кількість відновлених об'єктів соціальної сфери: - 8 (в сел. Старий Салтів – 1- ліцей, 1 – ЗДО, 1- амбулаторія , 1- центр освітньо-культурного

		ради та її апарату						розвитку на базі Старосалтівської Централізованої бібліотеки; 3 – фельдшерських пунктів в с. Шестакове, с. Кирилівка, с. Хотімля , 1- Туристичний комплекс /ДЮСШ) сел. Старий Салтів; побудовано об'єктів безпеки – 1 (Центр безпеки в селі Гонтарівка); об'єктів багатоквартирної житлової забудови – 17; об'єктів критичної інфраструктури –4 (2- моста, 1- мереж водопостачання в сел. Старий Салтів; 1- очисні споруди) Кількість створених нових робочих місць/ ліквідовано фактів незадекларованої праці - не менше 40/20- щорічно.
16.2	Відновлення економічного, інфраструктурного та демографічного потенціалу громади до довоєнного рівню, створення сприятливих умов для подальшого його розвитку	Начальник селищної військової адміністрації , Начальники виконавчих органів селищної ради та її апарату	I	Бюджет ТГ, державний бюджет, обласний бюджет, інші не заборонені в т.ч. міжнародні фонди МТД, грантові кошти		до 31.12.2026	01.01.2025	Кількість розроблених Програм комплексного відновлення ТГ – 1. Реалізація заходів передбачених ПКВ , а саме: - залучення інвестицій в громаду та організація роботи з інвесторами – постійно; - залучення коштів країни-агресора на відбудову

								<p>громади – при наявності правових можливостей;</p> <p>- розробка МЦП щодо підтримки бізнесу в сфері рекреації, туризму та відпочинку громадян, в сфері побутового обслуговування населення та охорони здоров'я - 1;</p> <p>- створення умов для розміщення на території громади виробництв, в тому числі промислових та харчових виробництв та виробництв, пов'язаних з виготовленням та переробленням сільськогосподарської продукції – постійно.</p>
16.3	Налагодження дієвої комунікації між місцевою владою та громадянами/ками.	Начальник селищної військової адміністрації, Начальники виконавчих органів селищної ради які надають публічні послуги	I	Бюджет ТГ, державний бюджет, обласний бюджет, інші не заборонені в т.ч. міжнародні фонди МТД		до 31.12.2026	01.01.2025	<p>Кількість запроваджених зворотніх зв'язків між владою та громадянами – 1</p> <p>Кількість запроваджених «гарячих ліній» - 1</p> <p>Кількість розроблених комунікаційних планів -1.</p>
16.4	Консолідація та внутрішня інтеграція мешканців громади	Начальник селищної військової адміністрації, Начальники виконавчих органів селищної ради та її апарату	I	Бюджет ТГ, державний бюджет, обласний бюджет, інші не заборонені в т.ч. міжнародні фонди МТД, грантові кошти		до 31.12.2026	01.01.2025	<p>Кількість публікацій на сайті ТГ/соціальних мережах спрямованих на консолідацію та внутрішню інтеграція мешканців громади 4/4 щомісячно .</p> <p>Кількість утворених Молодіжних рад – 1</p> <p>Заходи, реалізовані в сфері підтримки створення та розвитку ГО і ОСН (не менше 4 шт. щорічно)</p>

17.	Пропозиції щодо внесення змін або розроблення містобудівної документації на місцевому рівні							
17.1	Внесення пропозицій до існуючої містобудівної документації на місцевому рівні або розроблення нової	Начальник селищної військової адміністрації, профільний Департамент Харківської ОВА, головний архітектор ТГ	I	Бюджет ТГ, державний бюджет, обласний бюджет, інші не заборонені в т.ч. міжнародні фонди МТД		до 31.12.2026	01.01.2025	Кількість розробленої містобудівної документації: 1. Генеральний план с. Старий Салтів -1; 2. Планувальних рішень генеральних планів для населених пунктів, які взагалі не мають на 2023 рік, містобудівної документації на місцевому рівні, так і для населених пунктів, містобудівна документація яких не актуальна в теперішній час, а саме сіл Березники, Вишневе, Гонтарівка, Дідівка, Зарічне, Кирилівка, Металівка, Молодова, Москалівка, Паськівка, Перківка, Погоріле, Радькове, Середівка, Томахівка, Федорівка, Хотімля, Шестакове, Широке. 3. Детальних планів території по розміщенню сонячних станцій не менше – 4 х. 4. Детальний план території реконструкції очисних споруд, які розташовані за межами сел. Старий Салтів (кадастровий номер 6321655800:01:001:0002); 5. Детальні плани

								територій будівельних підприємств місцевого значення на територіях комунальної власності; 6. Детальні плани території пожежно-рятувальних підрозділів в населених пунктах, визначених по радіусам доступності; 7. Детальні плани території по створенню урбан-парків/фізкультурно оздоровчих комплексів в межах с. Шестакове, Гонтарівка, Кирилівка та с. Хотімля. 8. Комплексний План просторового розвитку ТГ -1
18	Перепрофілювання пошкоджених об'єктів/територій Старосалтівської територіальної громади, відновлення яких є неможливим або недоцільним (економічно необґрунтованим)							
18.1	Вирішення питання щодо перепрофілювання вільних нежитлових будівель комунальної власності громади під житловий фонд для ВПО, та фахівців селищної ради.	Начальник відділу земельних ресурсів, ЖКГ, містобудування та архітектури, староста Хотімлянського округу	III	Бюджет ТГ, державний бюджет, обласний бюджет, інші не заборонені в т.ч. міжнародні фонди МТД		до 31.12.2026	01.01.2025	Кількість нежитлових будівель комунальної власності ТГ переведених в житловий фонд - 2 (1 - с. Зарічне , 1- с. Хотімля)
18.2	Вирішення питання щодо перепрофілювання вільних нежитлових будівель колишніх ЗОШ , що перебувають в комунальної власності ТГ в спортивно, освітньо-оздоровчі Центри.	Начальник відділу земельних ресурсів, ЖКГ, містобудування та архітектури, Начальник відділу освіти, молоді та спорту, староста Шестаківського округу	III	Бюджет ТГ, державний бюджет, обласний бюджет, інші не заборонені в т.ч. міжнародні фонди МТД		до 31.12.2026	01.01.2025	Кількість відкритих закладів на базі колишніх ЗОШ -1 (на базі Молодівської ЗОШ).

19	Різне							
19.1	Забезпечення ефективної комунікації органів місцевої влади з мешканцями ТГ	Начальник селищної військової адміністрації, Начальники виконавчих органів селищної ради які надають публічні послуги	I	Бюджет ТГ, державний бюджет, обласний бюджет, інші не заборонені в т.ч. міжнародні фонди МТД		до 31.12.2024	01.06.2024	Кількість запроваджених зворотніх зв'язків між владою та громадянами – 1 Кількість запроваджених «гарячих ліній» - 1 .
19.2	Удосконалення адміністративних послуг та розширення їх функціоналу і доступності	Начальники виконавчих органів селищної ради які надають публічні послуги	I	Бюджет ТГ, державний бюджет, обласний бюджет, інші не заборонені в т.ч. міжнародні фонди МТД		до 31.12.2025	01.01.2025	Впровадження нових послуг ЦНАП не менше 1 шт кожного року. Придбання обладнання для виготовлення паспортів - 1 комплект. Придбання мобільного ЦНАПУ – 1
19.3	Забезпечення ефективного управління комунальною власністю	Начальник селищної військової адміністрації, начальник відділу ЖКГ, містобудування та архітектури	II	Бюджет ТГ, державний бюджет, обласний бюджет, інші не заборонені в т.ч. міжнародні фонди МТД		до 31.12.2025	01.01.2025	Кількість створених реєстрів комунального майна – 1 Кількість підготовлених списків передачі комунального майна в оренду – 1 Кількість проведених конкурсів на вибір оцінювача майна – не менше 2 щорічно; Кількість переданого майна в оренду підприємцям – не менше 2 щорічно.
19.4	Створення умов для залучення спеціалістів для роботи в громаду	Заступник селищного голови	II	Бюджет ТГ, державний бюджет, обласний бюджет, інші не заборонені в т.ч. міжнародні фонди МТД		до 31.12.2025	01.01.2025	Кількість розроблених МЦП по залученню спеціалістів в громаду -1. Реалізація заходів передбачених МЦП.

19.5	Виконання аварійно-відновлювальних робіт (будівництво) адміністративної будівлі для підрозділів соціальної сфери Старосалтівської селищної ради, Чугуївського району Харківської області в сел. Старий Салтів, вул. Перемоги, 15	Начальник селищної військової адміністрації, Начальник відділу освіти, молоді та спорту селищної ради , Начальник служби у справах дітей селищної ради , Начальник відділу соціального захисту населення селищної ради, Завідувач сектору культури і туризму селищної ради, Директор КУ «Старосалтівський інклюзивно-ресурсний центр»	I	Бюджет ТГ, державний бюджет, обласний бюджет, інші не заборонені в т.ч. міжнародні фонди МТД .		до 31.12.2026	01.01.2025	Кількість розроблених робочих проєктів будівництва – 1 Кількість побудованих адміністративних будівель – 1 Кількість облаштованих робочих місць - не менше 30
------	--	---	---	--	--	---------------	------------	---

Усі заходи з відновлення здійснюються з урахуванням Національної стратегії із створення безбар'єрного простору в Україні на період до 2030 року, схваленої розпорядженням Кабінету Міністрів України від 14 квітня 2021 р. № 366-р²⁰ та у відповідності до розпорядження № 184В від 01.05.2023 «Про затвердження Плану заходів на 2023 – 2024 роки з реалізації в Харківській області Національної стратегії із створення безбар'єрного простору в Україні на період до 2030 року»²¹.

²⁰ <https://zakon.rada.gov.ua/laws/show/366-2021-%D1%80/conv#n10>

²¹ <https://kharkivoda.gov.ua/dokumenti/rozporядzhennya/3437/3473/120801?sv>

